








ZÁKLADNÍ ČLENĚNÍ ÚZEMÍ

-  hranice řešeného území
-  hranice zastavěného území - aktualizace k 30.9.2018
-  zastavitelné plochy **Z41-43**
ruší se zastavitelná plocha Z1 na Babce, zastavitelná plocha Z5 se převádí do plochy stabilizované, zastavitelná plocha Z37 se redukuje o již využitou část
-  plochy změn v krajině Zp
-  hranice a označení ploch dílčích změn **Zm1/1-5/1, Zm7/1**

PLOCHY S ROZDÍLNÝM ZPŮSOBEM VYUŽITÍ

stabilizované	změny (návrh)	popis
Sv	Sv	plochy smíšené obytné - venkovské Z41, Z43
Sr		plochy smíšené obytné - rekreační
Vz		plochy výroby a skladování - zemědělská výroba
Zk	Zz	plochy zeleně sídelních zahrad Z42
	Zp	plochy zeleně krajinné
Nzp		plochy zemědělské - velkoplošně obdělávané

KONCEPCE DOPRAVNÍ INFRASTRUKTURY

stav	návrh	popis
		místní komunikace ruší se návrh místní komunikace podél zrušené plochy Z1 na Babce

ÚZEMNÍ SYSTÉM EKOLOGICKÉ STABILITY

stav	návrh	popis
		lokální biokoridor ÚSES

seznam dílčích změn je na výkresech odůvodnění

Z Á Z N A M O Ú Č I N N O S T I

změnu č. 1 vydal správní orgán:

Zastupitelstvo obce OLDŘIŠ

Datum nabytí účinnosti:

pořizovatel:

Městský úřad POLIČKA

Odbor územního plánování,

rozvoje a životního prostředí

oprávněná úřední osoba:

Ing. Monika Veselá

referent úseku územního plánování

podpis:

úřední razítko:

Změna č. 1 Územního plánu OLDŘIŠ

2 HLAVNÍ VÝKRES

měřítko 1 : 5 000