

















LEGENDA

-  Hranice kraje
-  Hranice ORP
-  Hranice řešeného území
-  Silnice I. třídy - stav
-  Silnice II. třídy - stav
-  Železnice - stav
-  Koridor rychlostní silnice dle ZÚR - návrh
-  Koridor silnice I. třídy dle ZÚR - návrh
-  Koridor silnice II. třídy dle ZÚR - návrh
-  Nadregionální biokoridor dle ZÚR
-  Regionální biokoridor dle ZÚR
-  Regionální biocentrum dle ZÚR
-  Hranice chráněné oblasti přirozené akumulace vod
-  Obec s rozšířenou působností pro obec Jedlová
-  Obec s pověřeným úřadem pro obec Jedlová

Polička

Jedlová



| | | |
|--|--------------|-----------------------|
| ODŮVODNĚNÍ ÚZEMNÍHO PLÁNU JEDLOVÁ | | 2 |
| VÝKRES ŠIRŠÍCH VZTAHŮ | | |
| Projektant: REGIO, projektový ateliér s.r.o. | | |
| REGIO <small>s.r.o.</small> PROJEKTOVÝ ATELIÉR HRADEC KRÁLOVÉ | | |
| Autorský kolektiv: Ing. arch. Jana Šejvlíková, RNDr. Lukáš Zemánek, Ph.D., Ing. Zlata Macháčová, Lucie Hostáková, Pavel Kupka, Jan Harčarik, Ing. Martin Šejvl | | |
| Digitální zpracování: | | AutoCAD Civil 3D 2008 |
| Objednatel: | Obec Jedlová | Návrh: Březen 2015 |
| Měřítko: | 1 : 100 000 | Vydání ÚP: Zář 2015 |