


Územní plán Pomezí právní stav po vydání Změny č.1 a úplné znění po vydání Změny č.2



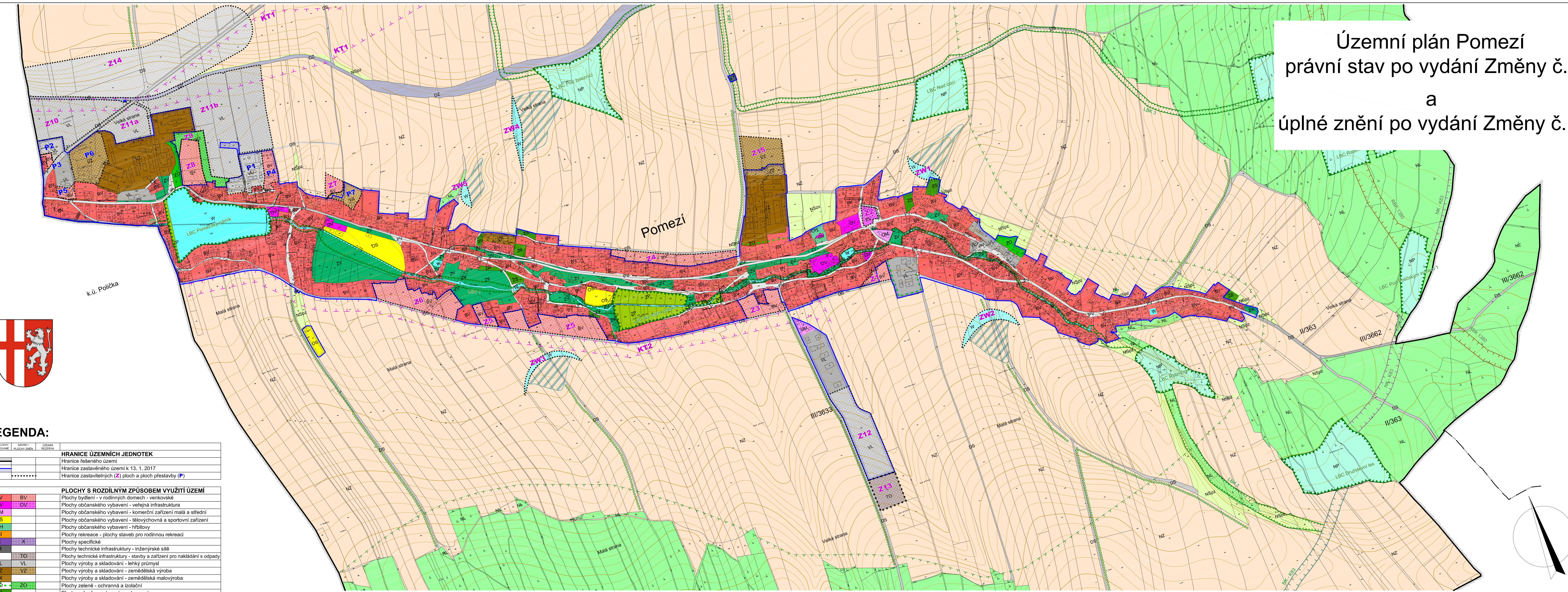
LEGENDA:

STAV / PLOCHY STABILIZOVANÉ	NÁVRHY PLOCHY ZMĚNY	ÚZEMNÍ REZERVA
[Symbol]	[Symbol]	[Symbol]
[Symbol]	[Symbol]	[Symbol]
[Symbol]	[Symbol]	[Symbol]

HRANICE ÚZEMNÍCH JEDNOTEK	
[Symbol]	Hranice řešeného území
[Symbol]	Hranice zastavěného území k 13. 1. 2017
[Symbol]	Hranice zastavitelných (Z) ploch a ploch přestavby (P)

PLOCHY S ROZDÍLNÝM ZPŮSOBEM VYUŽITÍ ÚZEMÍ	
BV	Plochy bydlení - v rodinných domech - venkovské
OV	Plochy občanského vybavení - veřejná infrastruktura
OM	Plochy občanského vybavení - komerční zařízení malá a střední
OS	Plochy občanského vybavení - tělovýchovná a sportovní zařízení
OH	Plochy občanského vybavení - hřištnové
RI	Plochy rekreace - plochy staveb pro rodinnou rekreaci
X	Plochy specifické
TI	Plochy technické infrastruktury - inženýrské sítě
TO	Plochy technické infrastruktury - stavby a zařízení pro nakládání s odpady
VL	Plochy výroby a skladování - lehký průmysl
VZ	Plochy výroby a skladování - zemědělská výroba
VX	Plochy výroby a skladování - zemědělská malovýroba
ZO	Plochy zeleně - ochranná a izolační
ZS	Plochy zeleně - soukromá a vyhrazená
ZP	Plochy zeleně - přírodního charakteru
ZV	Plochy veřejných prostranství - veřejná zeleň
PV	Plochy veřejných prostranství
DS	Plochy dopravní infrastruktury - silniční
DZ	Plochy dopravní infrastruktury - železniční
W	Plochy vodní a vodohospodářské
NP	Plochy přírodní
NZ	Plochy zemědělské
NL	Plochy lesní
NSpZ	Plochy smíšené nezastavěného území - přírodní, zemědělské
NSzX	Plochy smíšené nezastavěného území - zemědělské, ochranné
	Poldr
	Úprava koryta Bílého potoka

LIMITY VYUŽITÍ ÚZEMÍ, OCHRANA HODNOT ÚZEMÍ	
[Symbol]	Ochranné pásmo nadregionálního biokoridoru
[Symbol]	Nadregionální biokoridor
[Symbol]	Regionální biocentrum
[Symbol]	Regionální biokoridor
[Symbol]	Lokální biocentrum
[Symbol]	Lokální biokoridor
[Symbol]	Interakční prvky
[Symbol]	Koridor pro nadzemní vedení VN a VVN (2x 110kV)



ZÁZNAM O ÚČINNOSTI úplného znění Územního plánu Pomezí	
Opisná část:	Zastavěné území Pomezí
Podlepis:	13. 9. 2019
Podpis:	Ing. Miroslav Veselý
Podpis:	Ing. Zlata Macháčová, Ing. Jan Harčarik

Ve Změně č. 2 nebyla měněna grafická část ÚP.

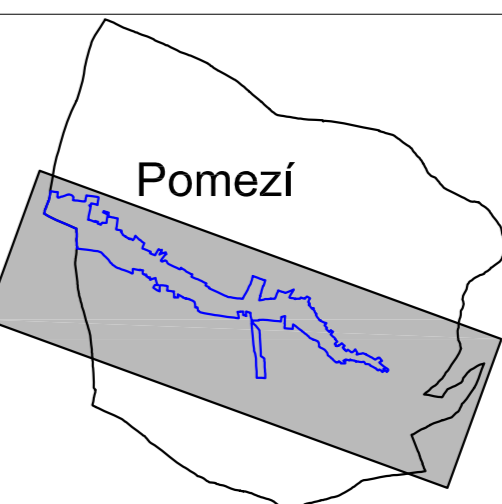
Územní plán Pomezí - úplné znění po vydání Změny č. 2
HLAVNÍ VÝKRES 2a

Projektant:
REGIO, projektový ateliér s.r.o.

Autorský kolektiv:
Ing. arch. Jana Šejřilová, RNDr. Lukáš Zemánek, Ph.D., Pavel Kupka,
Ing. Zlata Macháčová, Ing. Jan Harčarik

Objednatel: Obec Pomezí Územní plán - nabytí účinnosti 15. 2. 2013
Měřítko: 1 : 5 000 Změna č. 2 - nabytí účinnosti 13. 9. 2019

ZÁZNAM O ÚČINNOSTI právního stavu Územního plánu Pomezí	
Opisná část:	Zastavěné území Pomezí
Podlepis:	9. 12. 2017
Podpis:	Ing. Zlata Macháčová, Ing. Jan Harčarik



Územní plán Pomezí - právní stav po vydání Změny č.1
HLAVNÍ VÝKRES 2a

Projektant:
REGIO, projektový ateliér s.r.o.

Autorský kolektiv:
Ing. arch. Jana Šejřilová, RNDr. Lukáš Zemánek, Ph.D., Pavel Kupka,
Ing. Zlata Macháčová, Lucie Hostáková, Jan Harčarik, Ing. Martin Šejřil

Objednatel: Obec Pomezí Územní plán - nabytí účinnosti 15. 2. 2013
Měřítko: 1 : 5 000 Změna č. 1 - nabytí účinnosti 9. 12. 2017