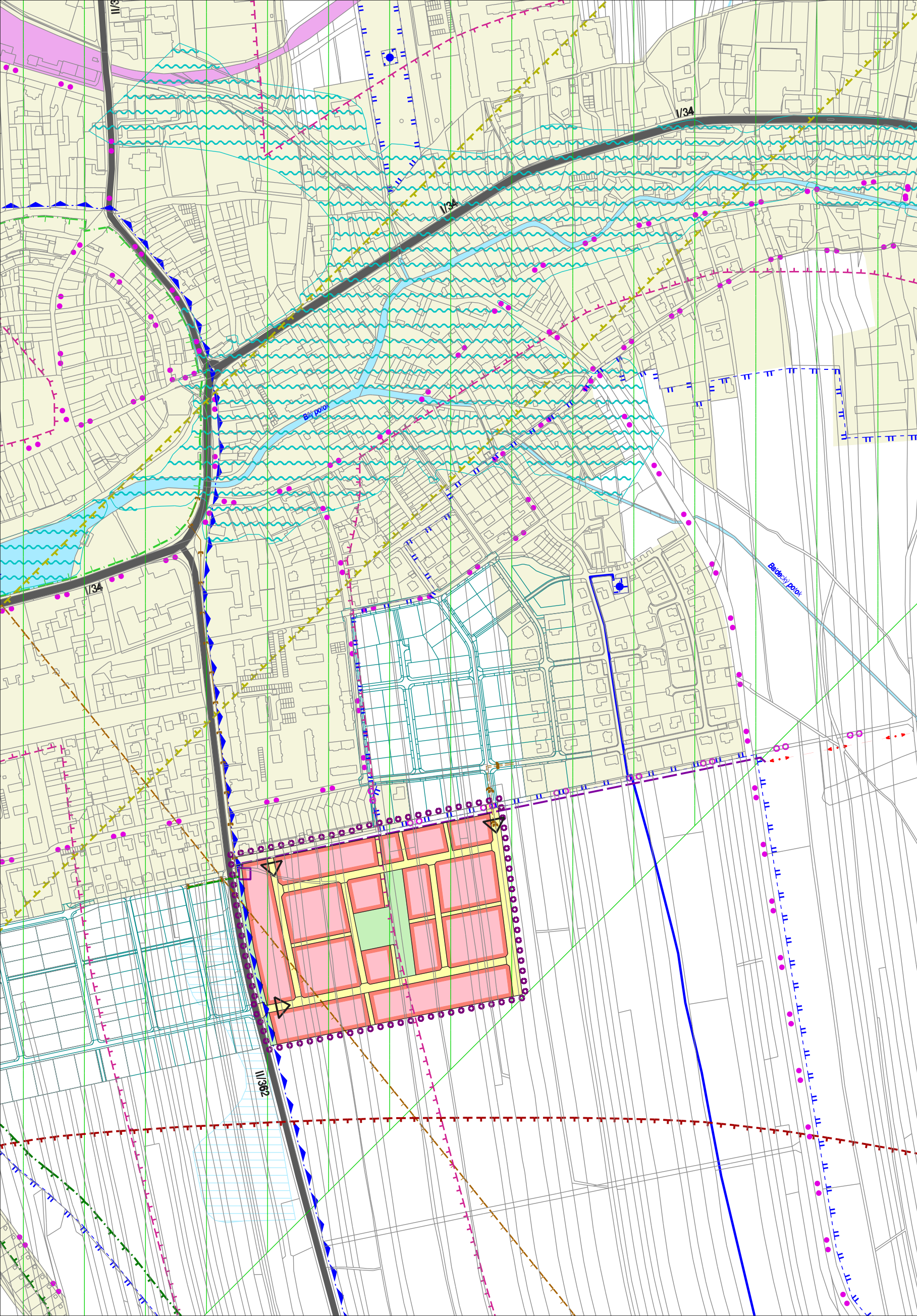




ÚZEMNÍ STUDIE POLIČKA LOKALITA JIH I.



LEGENDA	
STAV	NÁVRH
	zastavěné území
	hranice řešeného území
	schema řešení navazujících lokalit (RP Máněsova, US Bezručova)
	pozemky pro bydlení v rodinných domech
	pozemky pro veřejná prostranství
	pozemky pro sídelní zeleň
	dopravní napojení řešeného území
	železnice
	silnice I., II. a III. třídy
	cyklotrasy
	vodní plochy a toky
	záplavové území
	CHOPAV Východočeská křída
	ochranné pásmo vodního zdroje II. stupně
	splásková kanalizace
	dešťová kanalizace
	nadzemní vedení VN
	podzemní vedení vn
	zděná traťostanice
	podzemní vedení nn
	městská památková zóna
	pásmo 25 m od okraje lesa
	5. bezpečnostní pásmo Poličských strojren
	bezleťová zóna - zakázaný prostor LK P7 Polička
	zóny havarijního plánování
	meliorace
	ochranné pásmo nadzemního komunikačního vedení
	ochranné pásmo elektronického komunikačního zařízení
	ochranné pásmo přehledových systémů (OP RLP) - zahrnuje celé správní území

ŠIRŠÍ VZTAHY



ÚZEMNÍ STUDIE POLIČKA - LOKALITA JIH I.		
EVIDENČNÍ ČÍSLO:	215 - 006 - 672	
ZHOTOVITEL:	URBANISTICKÉ STŘEDISKO BRNO, SPOL. S. R. O.	
PROJEKTANTI:	ING. ARCH. V. CIZNEROVÁ, ING. ARCH. P. DUCHÁČEK, ING. P. VESELÝ, ING. ARCH. A. STUHLÍK	
POŘIZOVATEL:	MĚSTSKÝ ÚŘAD POLIČKA	
DATUM:	LEDEN 2016	MĚŘÍTKO: 1:5 000