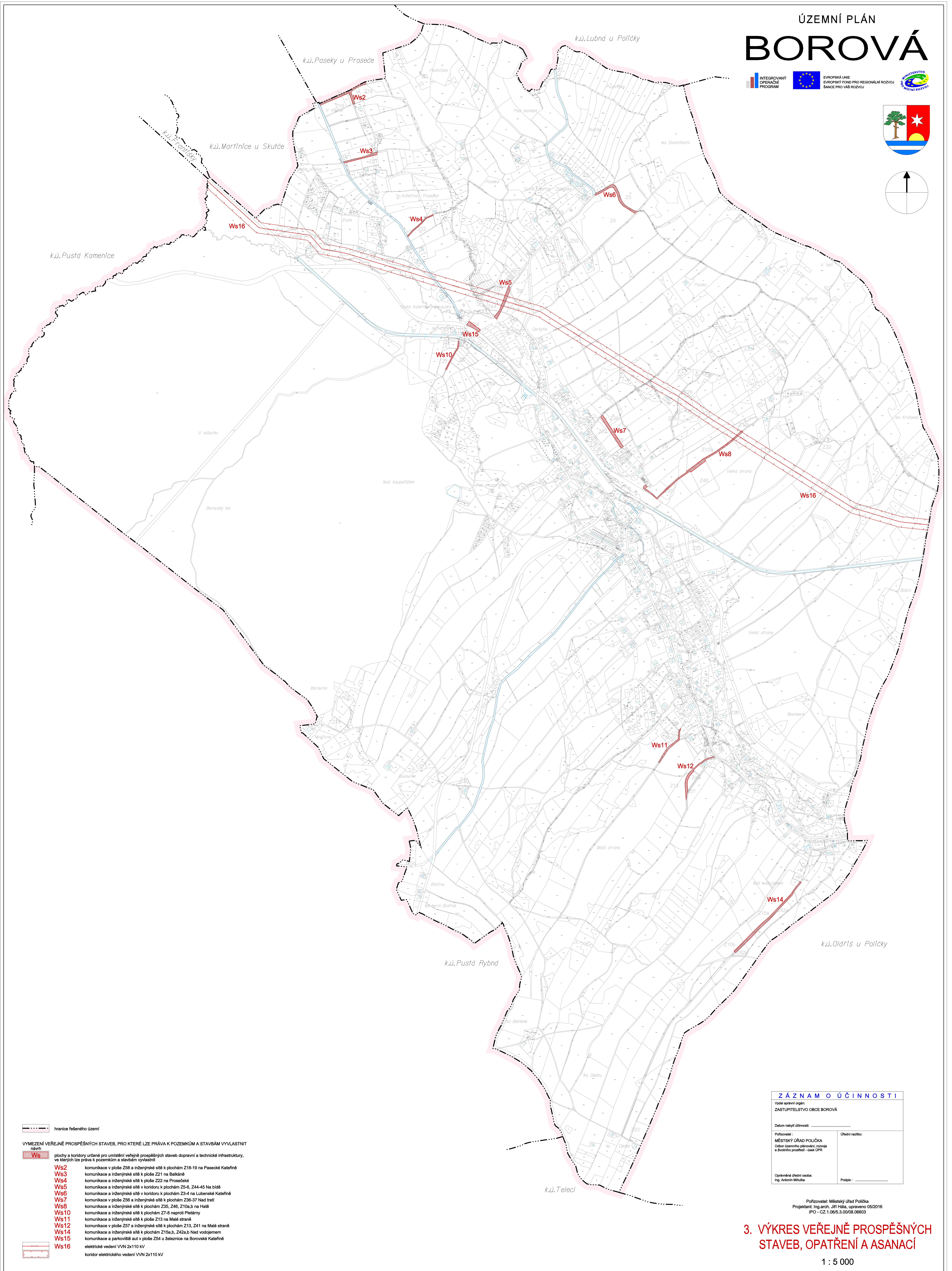
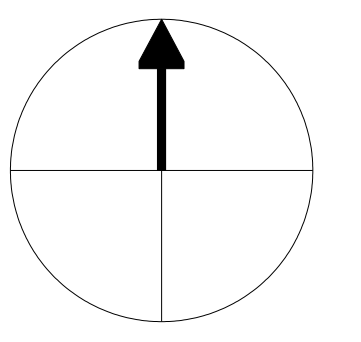



# ÚZEMNÍ PLÁN BOROVÁ



EVROPSKÁ UNIE  
EVROPSKÝ FOND PRO REGIONÁLNÍ ROZVOJ  
SMĚRICE PRO VĚŠ ROZVOJ



- hranice řešeného území
- VYMEZENÍ VEŘEJNĚ PROSPĚŠNÝCH STAVEB, PRO KTERÉ LZE PRÁVA K POZEMKŮM A STAVBÁM VYVLÁSTNIT NĚM**
- Ws** plochy a koridory určené pro umístění veřejně prospěšných staveb dopravní a technické infrastruktury, ve kterých lze práva k pozemkům a stavbám vyvlástit
- Ws2** komunikace v ploše Z58 a inženýrské sítě k plochám Z18-19 na Pasecké Katedrále
  - Ws3** komunikace a inženýrské sítě k ploše Z21 na Balkáně
  - Ws4** komunikace a inženýrské sítě k ploše Z22 na Prosečské
  - Ws5** komunikace a inženýrské sítě v koridoru k plochám Z5-6, Z44-45 Na bílé
  - Ws6** komunikace a inženýrské sítě v koridoru k plochám Z3-4 na Lubenské Katedrále
  - Ws7** komunikace v ploše Z56 a inženýrské sítě k plochám Z36-37 Nad trati
  - Ws8** komunikace a inženýrské sítě k plochám Z35, Z46, Z10a,b na Hrábě
  - Ws10** komunikace a inženýrské sítě k plochám Z7-8 naproti Plešným
  - Ws11** komunikace a inženýrské sítě k ploše Z13 na Malé straně
  - Ws12** komunikace v ploše Z57 a inženýrské sítě k plochám Z13, Z41 na Malé straně
  - Ws14** komunikace a inženýrské sítě k plochám Z15a,b, Z42a,b Nad vododěmem
  - Ws15** komunikace a parkoviště aut v ploše Z54 u železnice na Borovské Katedrále
  - Ws16** elektrické vedení VVN 2x110 kV
- koridor elektrického vedení VVN 2x110 kV

ZÁZNAM O ÚČINNOSTI	
Vydal správní orgán: ZASTUPITELSTVO OBCE BOROVÁ	
Datum nabytí účinnosti: .....	
Pořizovatel: MĚSTSKÝ ÚRAD POLIČKA Odbor územního plánování, rozvoje a životního prostředí - úsek ÚPR	Účelová razka:
Opisovatelé územní studie: Ing. Antonín Mlýnský	Projekce:

Pořizovatel: Městský úřad Polička  
Projektant: Ing. arch. Jiří Hájek, upraveno 05/2016  
IPD - CZ.1.04/5.0/018/09/03

**3. VÝKRES VEŘEJNĚ PROSPĚŠNÝCH STAVEB, OPATŘENÍ A ASANACÍ**

1 : 5 000