













LEGENDA:

-  HRANICE ŘEŠENÉHO ÚZEMÍ
-  KATASTRÁLNÍ HRANICE
-  NAVRŽENÉ HRANICE STAVEBNÍCH POZEMKŮ
-  HRANICE NAVRŽENÝCH KOMUNIKACÍ A CEST

-  PLOCHY NAVRŽENÝCH MÍSTNÍCH KOMUNIKACÍ FUNKČNÍ SKUPINY "D" (ČSN 73 6110)
-  PLOCHY NAVRŽENÝCH ÚČELOVÝCH A POLEŇNÍCH CEST (ČSN 73 6109)
-  PLOCHY NAVRŽENÝCH CHODNÍKŮ
-  PLOCHY NAVRŽENÉ ZELENÉ V ULIČNÍM PROSTORU

-  NAVRŽENÁ VZROSTLÁ VEŘEJNÁ ZELEN
-  PLOCHA STAVEBNÍHO POZEMKU VYMEZENÁ PRO UMÍSTĚNÍ HLAVNÍHO OBJEKTU A GARÁŽE
-  IDENTIFIKAČNÍ ČÍSLO STAVEBNÍHO POZEMKU
-  OSY NAVRŽENÝCH OBSLUŽNÝCH KOMUNIKACÍ S IDENTIFIKAČNÍ SOUŘADNIC X,Y

ÚZEMNÍ STUDIE BYSTRÉ - LOKALITA HRADČANY
 OBJEDNATEL: MĚSTO BYSTRÉ
 ZHOTOVITEL: ING. ARCH. JAN BUCHAR
 ING. ZDENĚK PAVLÍK
 DATUM: SRPEN 2016
 MĚŘÍTKO: 1:1 000
 PŘÍLOHA Č.: **B.2**
 DOPRAVNÍ INFRASTRUKTURA