


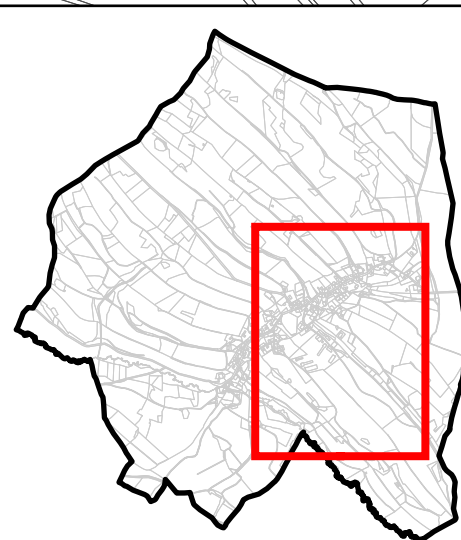
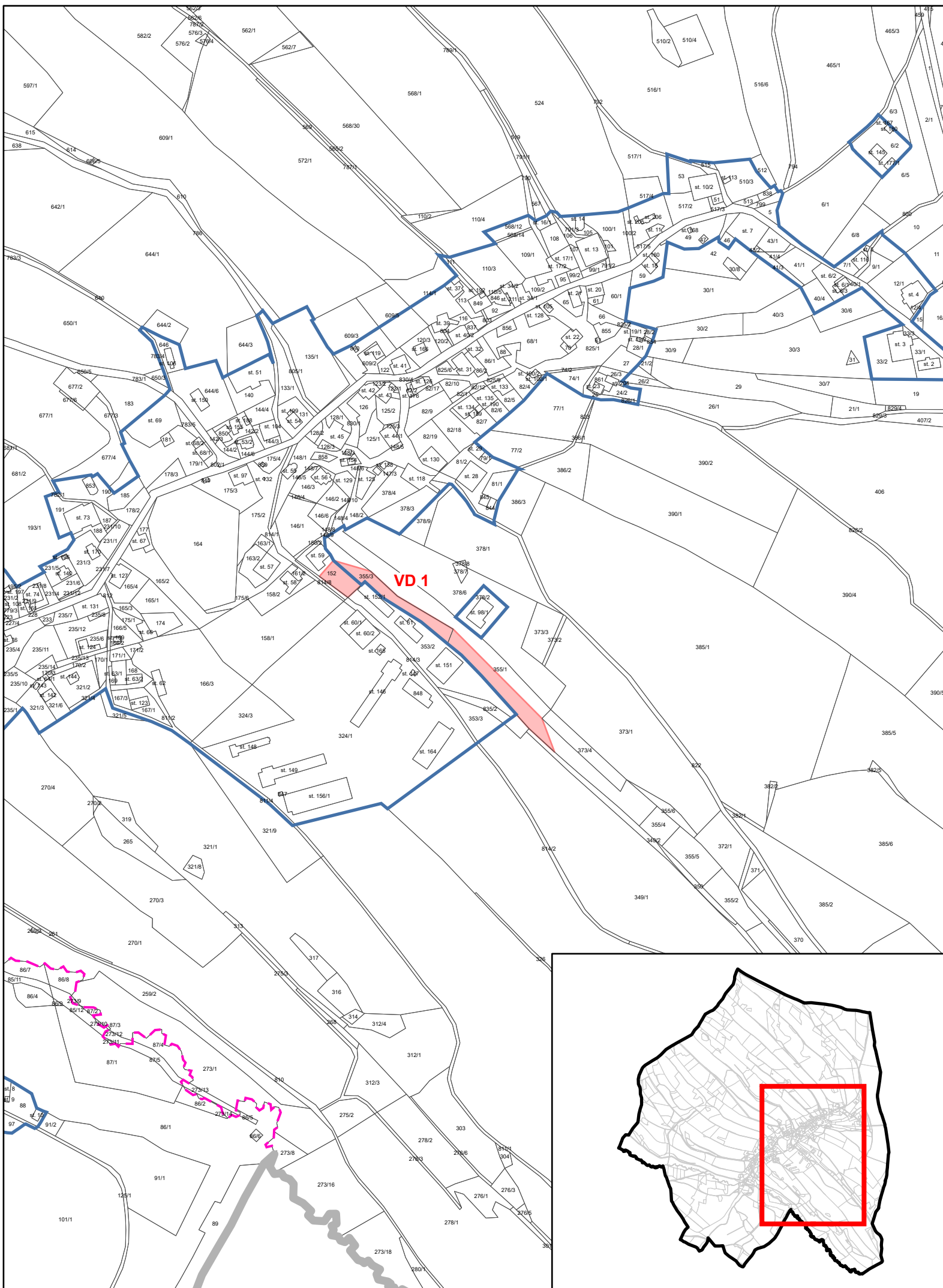
ÚZEMNÍ PLÁN NEDVĚZÍ


VÝKRES VEŘEJNĚ PROSPĚŠNÝCH STAVEB, OPATŘENÍ A ASANACÍ

-  HRANICE ZASTAVĚNÉHO ÚZEMÍ
-  HRANICE ŘEŠENÉHO ÚZEMÍ
-  HRANICE OBCÍ
-  HRANICE KATASTRÁLNÍCH ÚZEMÍ

VEŘEJNĚ PROSPĚŠNÉ STAVBY S MOŽNOSTÍ VYVLASTNĚNÍ

-  VD 1 - dopravní infrastruktura - místní komunikace



HLAVNÍ PROJEKTANT – ODPOVĚDNÝ ZÁSTUPCE ZHOTOVITELE		PROJEKTANT	ZHOTOVITEL 
Ing. arch. Alena Koutová, ČKA č. 00750		kolektiv zhotovitele	IČ 01807935
OBJEDNATEL / POŘIZOVATEL	KRAJ	OBEC	Opletalova 1626/36, 110 00 Praha 1
Obec Nedvězí	Pardubický kraj	Nedvězí	Projektové středisko Hradec Králové Třída ČSA 219, 500 03 Hradec Králové
Městský úřad Polička			ZAKÁZKOVÉ ČÍSLO 03717114
Územní plán Nedvězí		ÚČELOVÝ STUPEŇ ÚPD	
		FORMÁT š. 841 × v. 700 mm	
NÁVRH		PROFESE URB	
		DATUM 06/2021	
Výkres veřejně prospěšných staveb, opatření a asanací		MĚŘÍTKO 1:5 000	
		ČÍSLO I.2.c.	