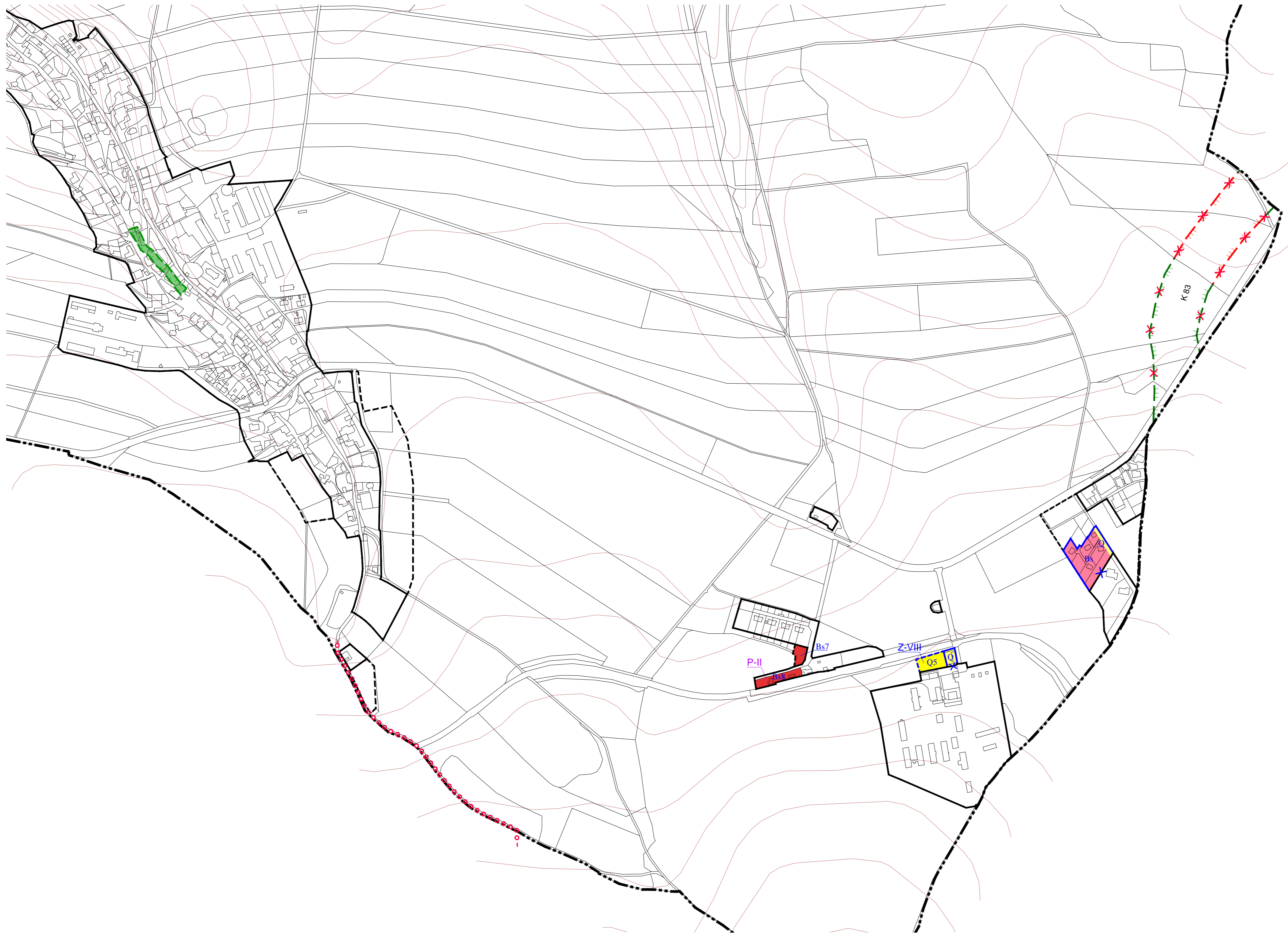
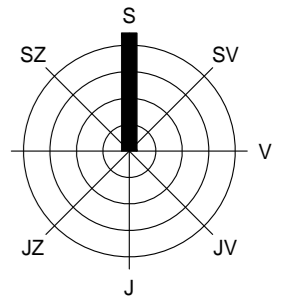


ÚZEMNÍ PLÁN KVĚTNÁ

ZMĚNA Č.1

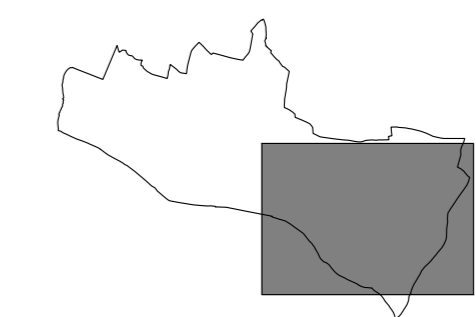


ZÁZNAM O ÚČINNOSTI

Správní orgán:	Zastupitelstvo obce Květná
Datum nabytí účinnosti:	
Pořizovatel: Městský úřad Políčka Odbor územního plánování, rozvoje a životního prostředí Úsek územního plánování a rozvoje	Otisk úředního razítka:
Oprávněná osoba pořizovatele: Jméno: Ing. Monika Veselá Funkce: referent úseku územního plánování a rozvoje Podpis:	

LEGENDA

stav	návrh	rezerva	popis
			hranice řešeného (katastrálního) území
			hranice zastavěného území / hranice zastavitelných ploch / územní rezervy
Schvalované jevy - návrh změny č.1 ÚP			
			hranice zastavěného území (aktualizace z.ú.)
			zrušení hranice zastavěného území (aktualizace z.ú.)
			hranice zastavitelných ploch včetně označení
			označení ploch přestavb
			plochy smíšené obytné Bs
			plochy veřejných prostranství Q
			cyklotrasa
			lokální biokoridor - nové vymezení
			zrušení vymezení nadregionálního biokoridoru K83



HLAVNÍ VÝKRES

M 1 : 5 000

ČÁST ÚZEMNÍ PLÁN
ZPRACOVATEL ATELIER A.VE, M. MAJEROVÉ 3, 638 00 BRNO
TEL: +420 604 215 144, e-mail: a.ve.studio@volny.cz
ING. ARCH. ŠTĚPÁN KOČIŠ (ZÁSTUPCE),
ING. ARCH. HELENA KOČIŠOVÁ
OBJEDNATEL OBEC KVĚTNÁ, PSČ 572 01
STAROSTA OBCE ING. PETR ŠKVAŘIL (ZÁSTUPCE)
DATUM SRPEN 2021



1/2