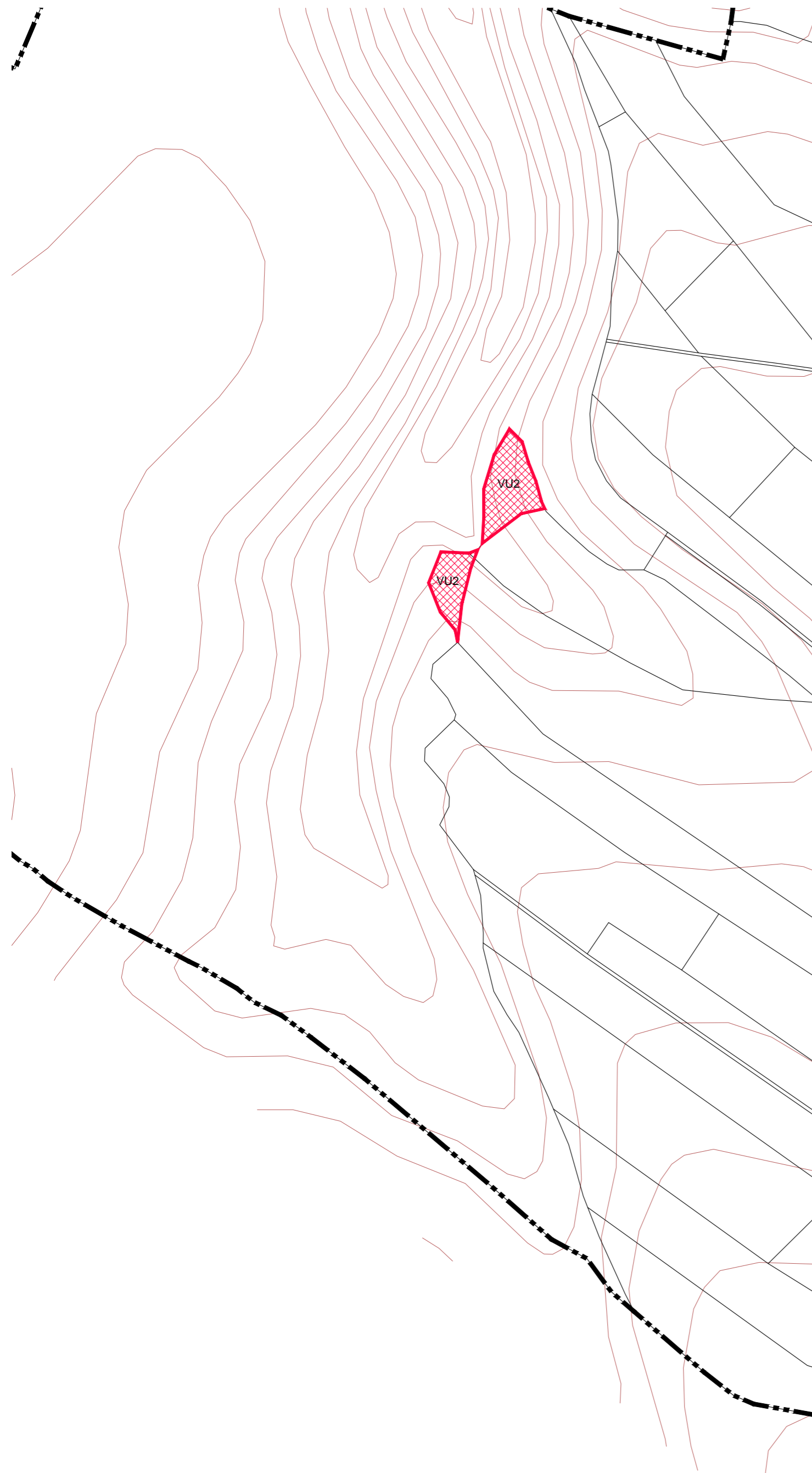
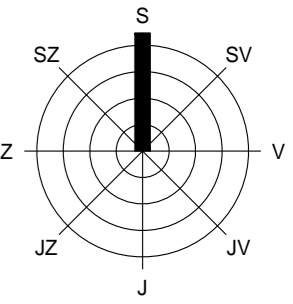
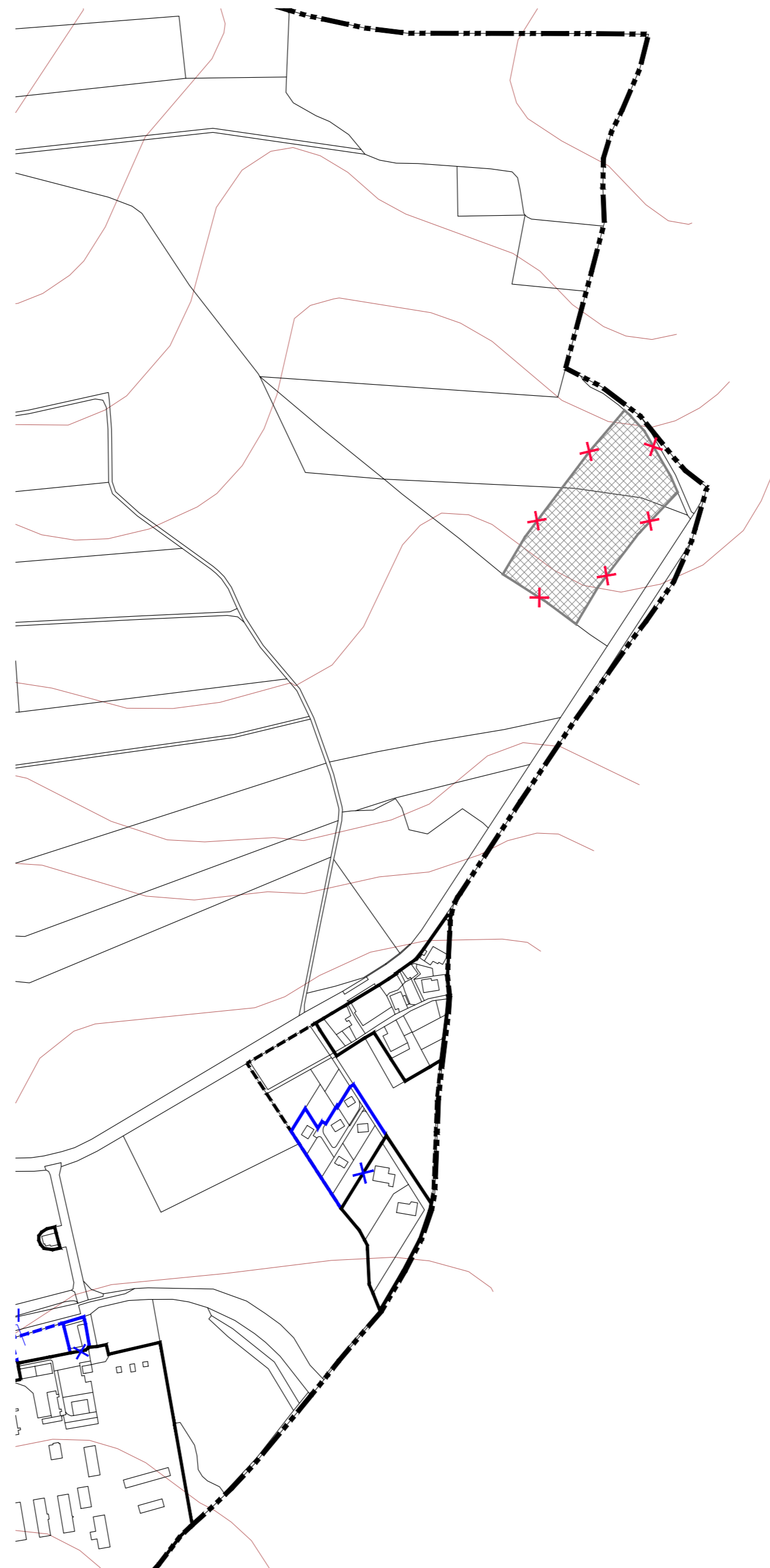


# ÚZEMNÍ PLÁN KVĚTNÁ

## ZMĚNA Č.1



výřez 1



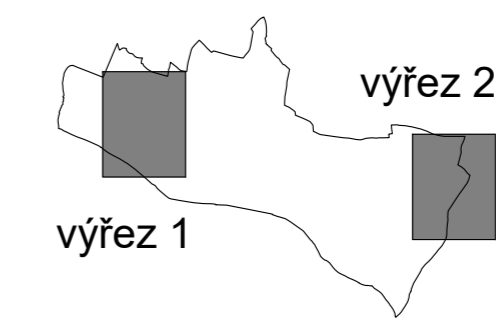
výřez 2

### ZÁZNAM O ÚČINNOSTI

Správní orgán:	Zastupitelstvo obce Květná
Datum nabytí účinnosti:	
Pořizovatel: Městský úřad Polička Odbor územního plánování, rozvoje a životního prostředí Úsek územního plánování a rozvoje	Otisk úředního razítka:
Oprávněná osoba pořizovatele: Jméno: Ing. Monika Veselá Funkce: referent úseku územního plánování a rozvoje Podpis:	

### LEGENDA

stav	návrh	popis
		hranice řešeného (katastrálního) území
		hranice zastavěného území / hranice zastavitelných ploch / územní rezervy
		hranice zastavěného území (aktualizace z.ú.)
		zrušení hranice zastavěného území (aktualizace z.ú.)
		hranice zastavitelných ploch včetně označení
		zrušení veřejně prospěšného opatření
		veřejně prospěšné opatření - založení prvku ÚSES (zprávnění VPO U50 viz. ZÚR PK)



### VÝKRES VEŘEJNĚ PROSPĚŠNÝCH STAVEB, OPATŘENÍ A ASANACÍ

M 1 : 5 000

ČÁST ÚZEMNÍ PLÁN  
ZPRACOVATEL ATELIER A.VE, M. MAJEROVÉ 3, 638 00 BRNO  
TEL: +420 604 215 144, e-mail: a.ve.studio@volny.cz  
ING. ARCH. ŠTĚPÁN KOČIŠ (ZÁSTUPCE),  
ING. ARCH. HELENA KOČIŠOVÁ  
OBJEDNATEL OBEC KVĚTNÁ, PSČ 572 01  
STAROSTA OBCE ING. PETR ŠKVAŘIL (ZÁSTUPCE)  
DATUM SRPEN 2021



1/3