


ÚZEMNÍ PLÁN POMEZÍ ÚPLNÉ ZNĚNÍ PO VYDÁNÍ ZMĚNY Č. 3



LEGENDA:

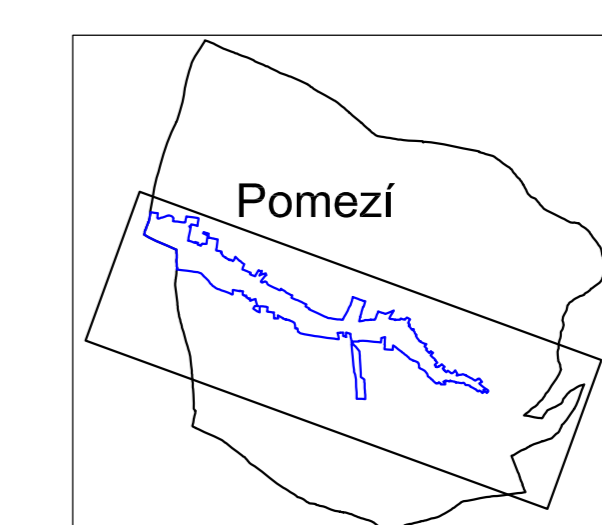
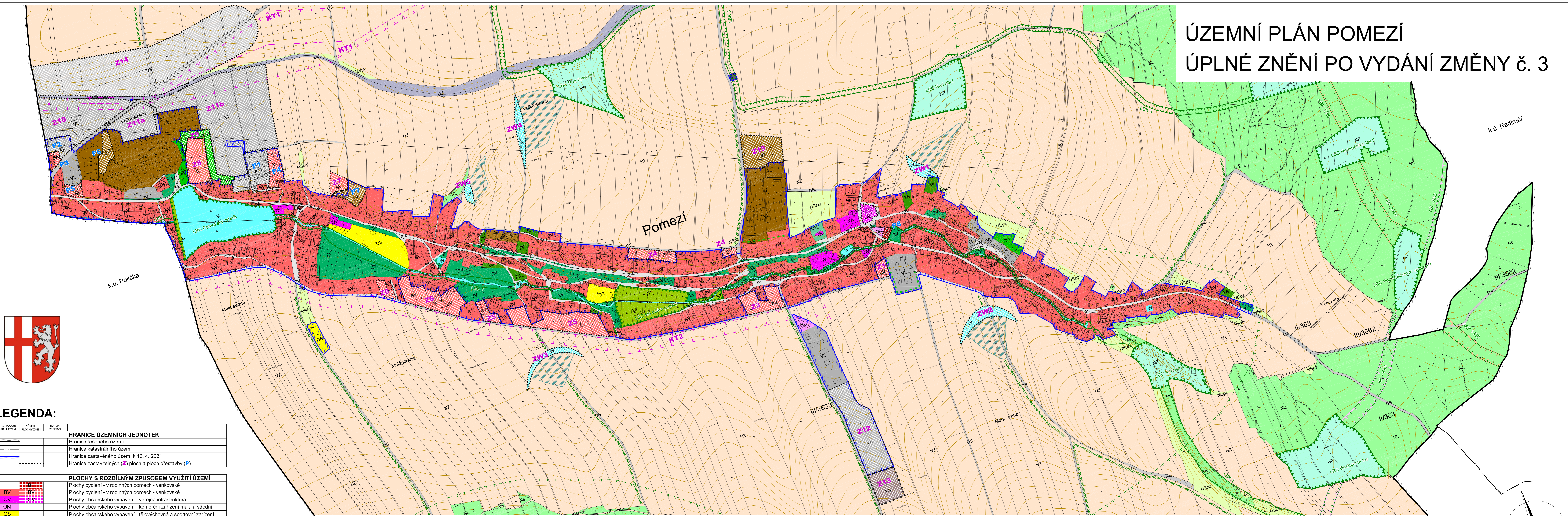
STAV / PLOCHY STABILIZOVANÉ	NÁVRHY / PLOCHY ZMĚNY	ÚZEMNÍ REZERVA
[Symbol]	[Symbol]	[Symbol]
[Symbol]	[Symbol]	[Symbol]
[Symbol]	[Symbol]	[Symbol]
[Symbol]	[Symbol]	[Symbol]

PLOCHY S ROZDÍLNÝM ZPŮSOBEM VYUŽITÍ ÚZEMÍ	
BV	Plochy bydlení - v rodinných domech - venkovské
OV	Plochy občanského vybavení - veřejná infrastruktura
OM	Plochy občanského vybavení - komerční zařízení malá a střední
OS	Plochy občanského vybavení - tělovýchovná a sportovní zařízení
OH	Plochy občanského vybavení - hřištiny
RI	Plochy rekreace - plochy staveb pro rodinnou rekreaci
X	Plochy specifické
TI	Plochy technické infrastruktury - inženýrské sítě
TO	Plochy technické infrastruktury - stavby a zařízení pro nakládání s odpady
VL	Plochy výroby a skladování - lehký průmysl
VZ	Plochy výroby a skladování - zemědělská výroba
VX	Plochy výroby a skladování - zemědělská malovýroba
ZO	Plochy zeleně - ochranná a izolační
ZS	Plochy zeleně - soukromá a vyhrazená
ZP	Plochy zeleně - přírodního charakteru
ZV	Plochy veřejných prostranství - veřejná zeleň
PV	Plochy veřejných prostranství
DS	Plochy dopravní infrastruktury - silniční
DZ	Plochy dopravní infrastruktury - železniční
W	Plochy vodní a vodohospodářské
NP	Plochy přírodní
NZ	Plochy zemědělské
NL	Plochy lesní
NSpz	Plochy smíšené nezastavěného území - přírodní, zemědělské
NSzx	Plochy smíšené nezastavěného území - zemědělské, ochranné
	Úprava koryta Bílého potoka

TECHNICKÁ INFRASTRUKTURA	
[Symbol]	Koridor pro nadzemní vedení VN a VVN (2x 110kV)

LIMITY VYUŽITÍ ÚZEMÍ, OCHRANA HODNOT ÚZEMÍ	
[Symbol]	Ochranné pásmo nadregionálního biokoridoru
[Symbol]	Nadregionální biokoridor
[Symbol]	Regionální biocentrum
[Symbol]	Regionální biokoridor
[Symbol]	Lokální biocentrum
[Symbol]	Lokální biokoridor
[Symbol]	Interakční prvky
[Symbol]	Koridor pro nadzemní vedení VN a VVN (2x 110 kV)

ZÁZNAM O ÚČINNOSTI	
Správní orgán, který změnu ÚP vydal:	Zastupitelstvo obce Pomezí
Pořadové číslo poslední změny ÚP:	3.
Datum nabytí účinnosti poslední změny ÚP:	10. 9. 2021
Polizovatel:	Městský úřad Polička Odbor územního plánování, rozvoje a životního prostředí - úsek územního plánování a rozvoje Palackého nám. 160, 572 01 Polička
Oprávněná úřední osoba polizovatele	Ing. Monika Veselá
Jméno a příjmení:	referent odboru územního plánování, rozvoje a životního prostředí - úsek ÚPR
Funkce:	
Podpis:	
Razítko:	



ÚZEMNÍ PLÁN POMEZÍ ÚPLNÉ ZNĚNÍ PO VYDÁNÍ ZMĚNY Č. 3 HLAVNÍ VÝKRES			
Projektant:	REGIO, projektový ateliér s.r.o.	Autorský kolektiv:	Ing. arch. Jana Sejkvová, Ing. Zlata Macháčová, Pavel Kupka, Jan Hačáček
Objednatel:	Obec Pomezí	Územní plán - nabytí účinnosti	15. 2. 2013
Měřítko:	1 : 5 000	Změna č. 3 - nabytí účinnosti	10. 9. 2021