
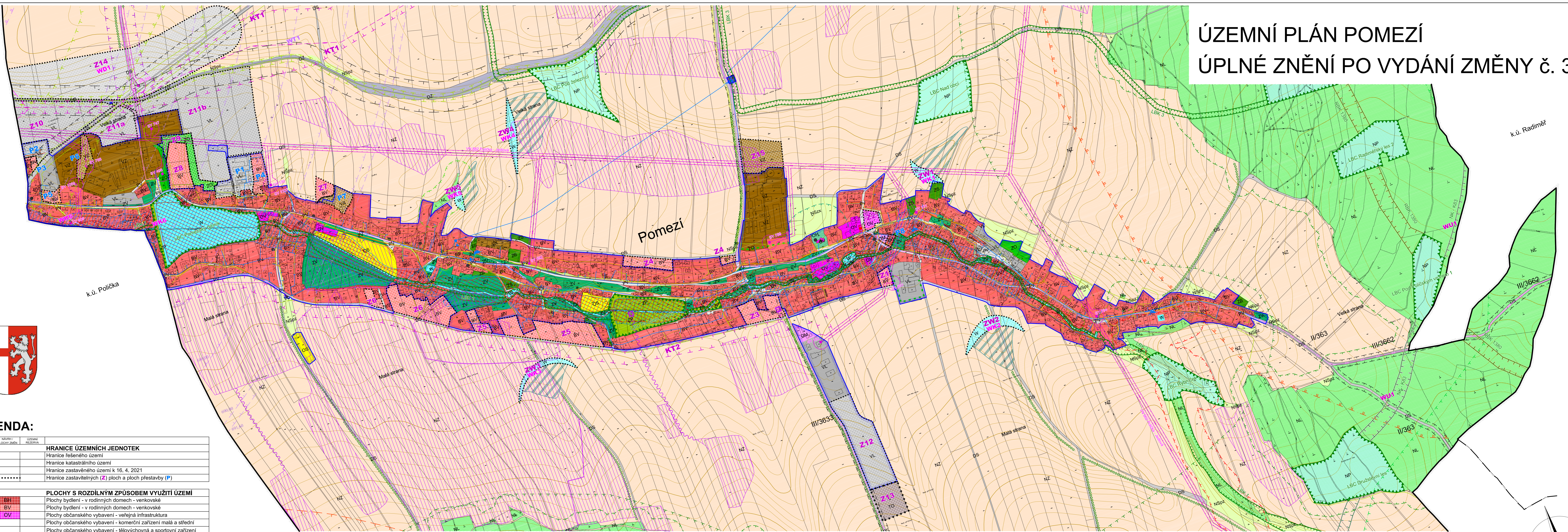


ÚZEMNÍ PLÁN POMEZÍ ÚPLNÉ ZNĚNÍ PO VYDÁNÍ ZMĚNY Č. 3



LEGENDA:

STAV / PLOCHA STABILIZOVANÉ	NÁVRH / PLOCHA ZMĚN	ÚZEMNÍ REZERVA
—	—	—
—	—	—
—	—	—
—	—	—
—	—	—

HRANICE ÚZEMNÍCH JEDNOTEK

—	Hranice řešeného území
—	Hranice katastrálního území
—	Hranice zastavěného území k 16. 4. 2021
—	Hranice zastavitelných (Z) ploch a ploch přestavby (P)

PLOCHY S ROZDÍLNÝM ZPŮSOBEM VYUŽITÍ ÚZEMÍ

BV	BV	Plochy bydlení - v rodinných domech - venkovské
OV	OV	Plochy občanského vybavení - veřejná infrastruktura
OM		Plochy občanského vybavení - komerční zařízení malá a střední
OS		Plochy občanského vybavení - tělovýchovná a sportovní zařízení
OH		Plochy občanského vybavení - hřištiny
RI		Plochy rekreace - plochy staveb pro rodinnou rekreaci
X		Plochy specifické
TI		Plochy technické infrastruktury - inženýrské sítě
TO		Plochy technické infrastruktury - stavby a zařízení pro nakládání s odpady
VL	VL	Plochy výroby a skladování - lehký průmysl
VZ	VZ	Plochy výroby a skladování - zemědělská výroba
VX		Plochy výroby a skladování - zemědělská malovýroba
ZO	ZO	Plochy zeleně - ochranná a izolační
ZS		Plochy zeleně - soukromá a vyhrazená
ZP		Plochy zeleně - přírodního charakteru
ZV		Plochy veřejných prostranství - veřejná zeleň
PV		Plochy veřejných prostranství
DS	DS	Plochy dopravní infrastruktury - silniční
DZ		Plochy dopravní infrastruktury - železniční
W	W	Plochy vodní a vodohospodářské
NP		Plochy přírodní
NZ		Plochy zemědělské
NL		Plochy lesní
NSpz		Plochy smíšené nezastavěného území - přírodní, zemědělské
NSzx		Plochy smíšené nezastavěného území - zemědělské, ochranné
		Poldr
		Úprava koryta Bílého potoka

TECHNICKÁ INFRASTRUKTURA

—	Vrchní vedení VN
—	Vrchní vedení VVN 110 kV
—	Trafostanice
—	Vodovod
—	Vodovojem, čerpací stanice, automatická tlaková stanice
—	Lokální zdroj
—	Kanalizace
—	Přečerpávací stanice
—	Komunikační vedení
—	Radiorelevová trasa
—	Telekomunikační zařízení
—	STL plynovod

VEŘEJNÉ PROSPĚŠNÉ STAVBY A OPATŘENÍ

—	Dopravní infrastruktura - přeložka silnice I/34 (koridor Z14)
—	Technická infrastruktura - elektrické vedení 2x 110 kV (koridor KT1)
—	Prvek USES - nadregionální biokoridor K83
—	Prvek USES - nadregionální biokoridor RBK 884B
—	VPO ke snižování ohrožení v území povodněmi - poldr
—	VPO ke snižování ohrožení v území povodněmi - úprava koryta Bílého potoka

LIMITY VYUŽITÍ ÚZEMÍ, OCHRANA HODNOT ÚZEMÍ

—	Ochranné pásmo nadregionálního biokoridoru
—	Nadregionální biokoridor
—	Regionální biocentrum
—	Regionální biokoridor
—	Lokální biocentrum
—	Lokální biokoridor
—	Interakční prvky
—	Lesy zvláštního určení
—	Plochy PUPFL
—	Pásmo 50 m od hranice PUPFL
—	Ochranné pásmo silnic
—	Ochranné pásmo železnic
—	Ochranné pásmo s výškovým omezením staveb
—	Ochranné pásmo s omezením staveb vzdušných vedení VN a VVN
—	Ochranné pásmo podzemního komunikačního vedení
—	Ochranné pásmo nadzemního komunikačního vedení
—	Ochranné pásmo komunikačního zařízení
—	Ochranné pásmo elektrorozvodů
—	Koridor pro nadzemní vedení VN a VVN (2x 110 kV)
—	Objekt důležitý pro obranu státu

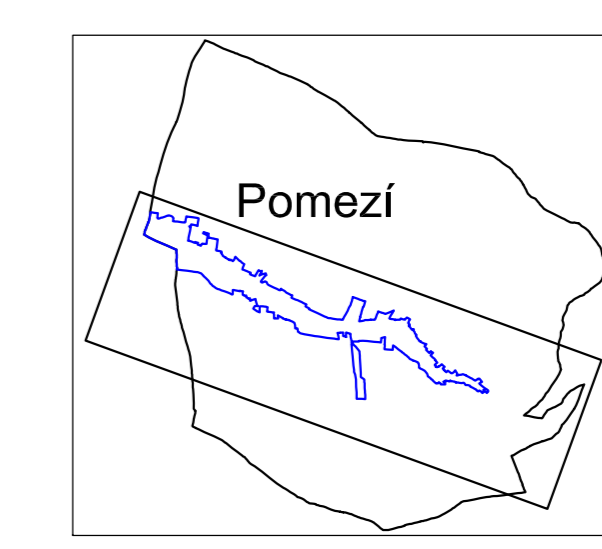
HODNOTY ÚZEMÍ

—	Kulturní památka (dle Ústředního seznamu kulturních památek ČR)
—	Památková místní význam
—	Výhledový bod
—	Znašená turistická trasa
—	Znašená cyklotrasa
—	Investice do půdy (meliorace)
—	Hlavní odvodňovací zařízení / výust drenáží

Celé řešené území se nachází v ochranném pásmu přehledových systémů (OP RLP), CHOPAV Východočeská křída a je zranitelnou oblastí. Celé správní území je zájmovým územím Ministerstva obrany ČR z hlediska povolování vyjmenovaných druhů staveb.

ZÁZNAM O ÚČINNOSTI

Správní orgán, který změnu UP vydal:	Zastupitelstvo obce Pomezí
Podle čísla posledního změny UP:	3.
Datum nabytí účinnosti poslední změny UP:	10. 9. 2021
Podpisovatel:	Městský úřad Polička Odbor územního plánování, rozvoje a životního prostředí - úsek územního plánování a rozvoje Palačského nám. 160, 572 01 Polička
Opřísahávací osoba políkovatel:	Ing. Monika Veselá
Jméno a příjmení:	referent odboru územního plánování, rozvoje a životního prostředí - úsek ÚPR
Funkce:	
Podpis:	
Razítko:	



ÚZEMNÍ PLÁN POMEZÍ ÚPLNÉ ZNĚNÍ PO VYDÁNÍ ZMĚNY Č. 3 KOORDINAČNÍ VÝKRES

Projektant: REGIO, projektový ateliér s.r.o.

Autorský kolektiv: Ing. arch. Jana Šejvlová, Ing. Zlata Macháčová, Pavel Kupka, Jan Macaník

Objednatel:	Obec Pomezí	Územní plán - nabytí účinnosti	15. 2. 2013
Měřítko:	1 : 5 000	Změna č. 3 - nabytí účinnosti	10. 9. 2021