
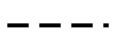





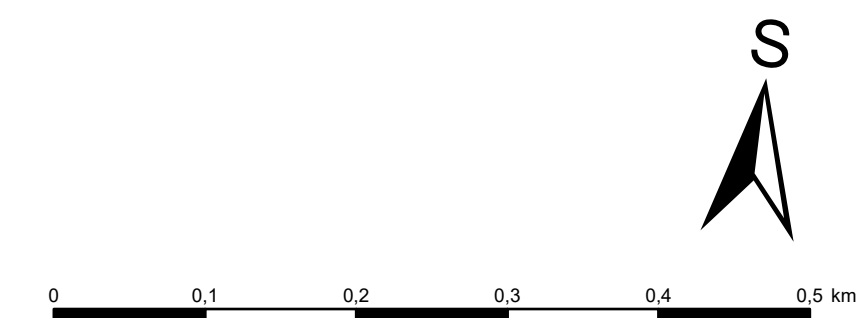
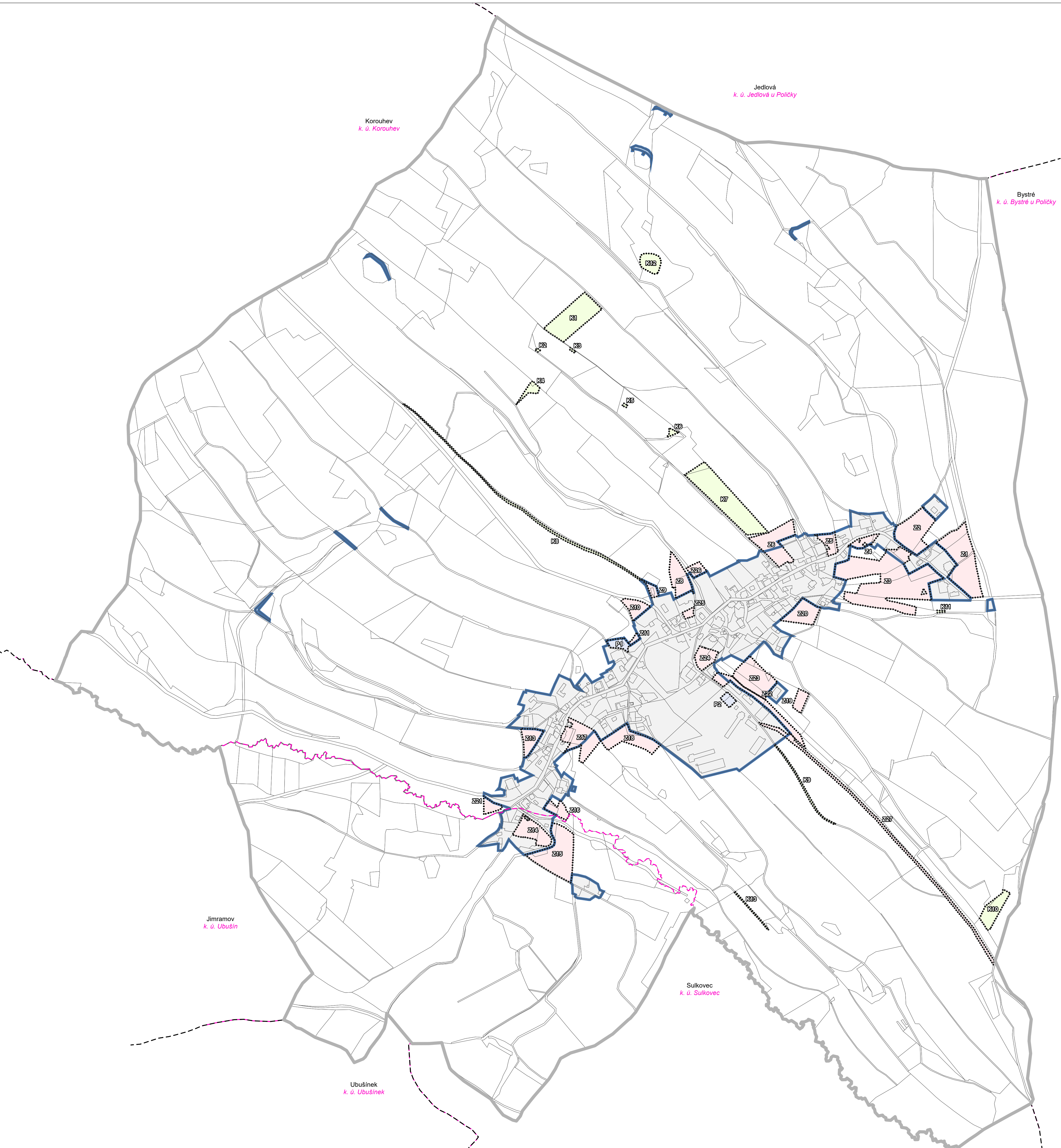



ÚZEMNÍ PLÁN NEDVĚZÍ

VÝKRES ZÁKLADNÍHO ČLENĚNÍ ÚZEMÍ

-  HRANICE ŘEŠENÉHO ÚZEMÍ
-  HRANICE OBCI
-  HRANICE KATASTRÁLNÍCH ÚZEMÍ
-  HRANICE ZASTAVITELNÝCH PLOCH
-  HRANICE PLOCH PŘESTAVBY
-  HRANICE PLOCH ZMĚN V KRAJINĚ
-  HRANICE ZASTAVĚNÉHO ÚZEMÍ



ZÁZNAM O ÚČINNOSTI	
Označení správního orgánu, který Územní plán Nedvězí vydal: Zastupitelstvo obce Nedvězí	
Datum nabytí účinnosti Územního plánu Nedvězí:	
Jméno a příjmení oprávněné úřední osoby pořizovatele: Ing. Monika Veselá	
Funkce oprávněné úřední osoby pořizovatele: referent odboru územního plánování, rozvoje a životního prostředí – úseku ÚPR	
otisk úředního razítka	podpis

HLAVNÍ PROJEKTANT – ODPOVĚDNÝ ZÁSTUPCE ZHOTOVITELE Ing. arch. Alena Koutová, ČKA č. 00750	PROJEKTANT kolektiv zhotovitele	ZHOTOVITEL IČ 01807935 
OBJEDNATEL / POŘIZOVATEL Obec Nedvězí Městský úřad Polička	KRAJ Pardubický kraj	OBEC Nedvězí
Územní plán Nedvězí		ZAKÁZKOVÉ ČÍSLO 03817114
		ÚČELOVÝ STUPEŇ ÚPD
		FORMÁT š. 841 x v. 700 mm
		PROFESE URB
		DATUM 05/2022
Výkres základního členění území		MĚŘÍTKO 1:5 000
		ČÍSLO 1.2.a