




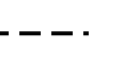







































ÚZEMNÍ PLÁN NEDVĚZÍ




HLAVNÍ VÝKRES

-  HRANICE ZASTAVITELNÝCH PLOCH
-  HRANICE PLOCH PŘESTAVBY
-  HRANICE PLOCH ZMĚN V KRAJINĚ
-  HRANICE ZASTAVĚNÉHO ÚZEMÍ
-  HRANICE ŘEŠENÉHO ÚZEMÍ
-  HRANICE OBCE
-  HRANICE KATASTRÁLNÍCH ÚZEMÍ

PLOCHY S ROZDÍLNÝM ZPŮSOBEM VYUŽITÍ (RZV)

- | STAV | NÁVRH | |
|---|---|---|
|  |  | hranice ploch s rozdílným způsobem využití (RZV) |
|  |  | bydlení hromadné |
|  |  | občanské vybavení veřejné |
|  |  | občanské vybavení komerční |
|  |  | občanské vybavení - sport |
|  |  | občanské vybavení - hřbitovy |
|  |  | výbraná veřejná prostranství s převahou zeleně |
|  |  | zelení sídelní |
|  |  | smíšené obytné venkovské |
|  |  | doprava silniční |
|  |  | vodní hospodářství |
|  |  | energetika |
|  |  | výroba drobná a služby |
|  |  | výroba zemědělská a lesnická |
|  |  | vodní plochy a toky |
|  |  | zemědělské |
|  |  | lesní |
|  |  | smíšené nezastavěného území s využitím dle kombinace indexů
p - přírodní priority
w - vodohospodářské zájmy
o - ochrana proti ohrožení území |

PŘEKRYVNÁ ZNAČENÍ

- ÚZEMNÍ SYSTÉM EKOLOGICKÉ STABILITY
- funkční
-  REGIONÁLNÍ BIODORIDOR
 -  LOKÁLNÍ (MÍSTNÍ) BIOCENTRUM
 -  LOKÁLNÍ (MÍSTNÍ) BIODORIDOR

VÝŠKOPIS


- vrstevnice (po 2 m)



0 0.1 0.2 0.3 0.4 0.5 km

ZÁZNAM O ÚČINNOSTI

Označení správního orgánu, který Územní plán Nedvězí vydal:		Zastupitelstvo obce Nedvězí
Datum nabytí účinnosti Územního plánu Nedvězí:		
Jméno a příjmení oprávněné úřední osoby pořizovatele:		Ing. Monika Veselá
Funkce oprávněné úřední osoby pořizovatele:		referent odboru územního plánování, rozvoje a životního prostředí – úseku ÚPR
otisk úředního razítka		
podpis		

HLAVNÍ PROJEKTANT – ODPOVĚDNÝ ZÁSTUPCE ZHOTOVITĚLE Ing. arch. Alena Koutová, ČKA č. 00750	PROJEKTANT kolektiv zhotovitelé	ZHOTOVITEL IČ 01807935 
OBJEDNATEL / POŘIZOVATEL Obec Nedvězí Městský úřad Polička	KRAJ Pardubický kraj	OBEC Nedvězí
Územní plán Nedvězí		ZAKÁZKOVÉ ČÍSLO 03817114
Hlavní výkres		ÚČELOVÝ STUPEŇ ÚPD
		FORMÁT š. 841 x v. 700 mm
		PROFESE URB
		DATUM 05/2022
		MĚŘÍTKO 1:5 000
		ČÍSLO 1.2.b.