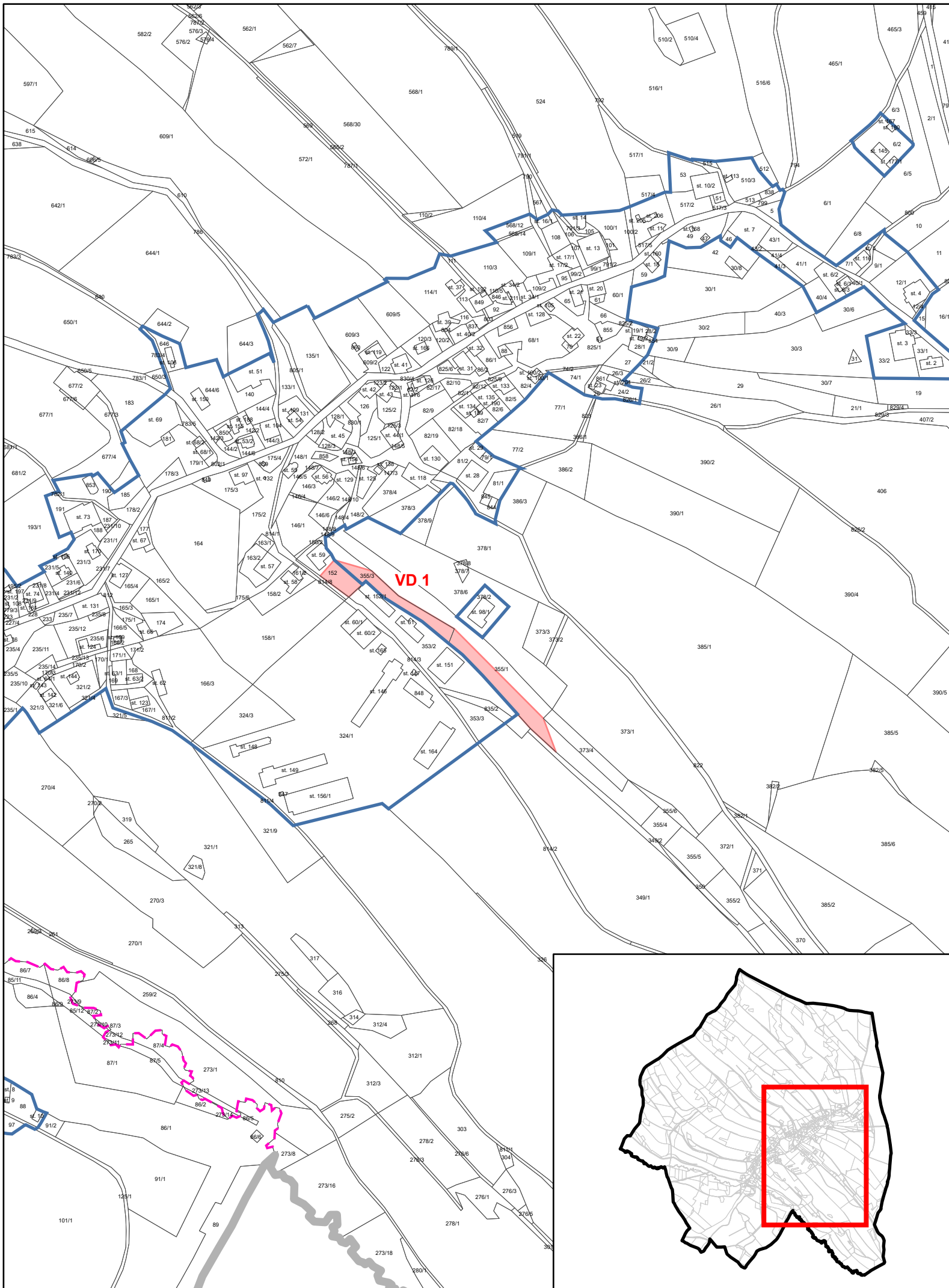







# ÚZEMNÍ PLÁN NEDVĚZÍ

## VÝKRES VEŘEJNĚ PROSPĚŠNÝCH STAVEB, OPATŘENÍ A ASANACÍ



-  HRANICE ZASTAVĚNÉHO ÚZEMÍ
-  HRANICE ŘEŠENÉHO ÚZEMÍ
-  HRANICE OBCÍ
-  HRANICE KATASTRÁLNÍCH ÚZEMÍ


### VEŘEJNĚ PROSPĚŠNÉ STAVBY S MOŽNOSTÍ VYVLASTNĚNÍ

-  VD 1 - dopravní infrastruktura - místní komunikace



### ZÁZNAM O ÚČINNOSTI

<b>Označení správního orgánu, který Územní plán Nedvězí vydal:</b>	Zastupitelstvo obce Nedvězí
<b>Datum nabytí účinnosti Územního plánu Nedvězí:</b>	
<b>Jméno a příjmení oprávněné úřední osoby pořizovatele:</b>	Ing. Monika Veselá
<b>Funkce oprávněné úřední osoby pořizovatele:</b>	referent odboru územního plánování, rozvoje a životního prostředí – úseku ÚPR
otisk úředního razítka	
	podpis

<b>HLAVNÍ PROJEKTANT</b> – ODPOVĚDNÝ ZÁSTUPCE ZHOTOVITELE		<b>PROJEKTANT</b>	<b>ZHOTOVITEL</b>
Ing. arch. Alena Koutová, ČKA č. 00750		kolektiv zhotovitele	 <b>SURPMO</b>
<b>OBJEDNATEL / POŘIZOVATEL</b>	<b>KRAJ</b>	<b>OBEC</b>	IČ 01807935
Obec Nedvězí	Pardubický kraj	Nedvězí	Opletalova 1626/36, 110 00 Praha 1
Městský úřad Polička			Projektové středisko Hradec Králové Třída ČSA 219, 500 03 Hradec Králové
<b>Územní plán Nedvězí</b>			<b>ZAKÁZKOVÉ ČÍSLO</b> 03817114
			<b>ÚČELOVÝ STUPEŇ</b> ÚPD
<b>Výkres veřejně prospěšných staveb, opatření a asanací</b>			<b>FORMÁT</b> š. 841 × v. 700 mm
			<b>PROFESE</b> URB
			<b>DATUM</b> 05/2022
			<b>MĚŘÍTKO</b> 1:5 000
			<b>ČÍSLO</b> I.2.c.

