






# ÚZEMNÍ PLÁN NEDVĚZÍ

## VÝKRES ŠIRŠÍCH VZTAHŮ

### ZÁKLADNÍ ČLENĚNÍ ÚZEMÍ

-  hranice krajů
-  hranice řešeného území

### DOPRAVNÍ INFRASTRUKTURA

-  silnice I. třídy
-  významná silnice II. třídy
-  silnice - návrh


### TECHNICKÁ INFRASTRUKTURA

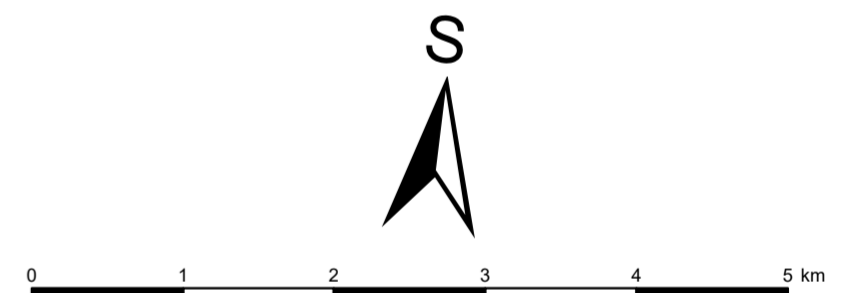
-  vedení elektrické energie 400 kV a 110 kV

### ÚZEMNÍ SYSTÉM EKOLOGICKÉ STABILITY

-  nadregionální biokoridor
-  regionální biocentrum
-  regionální biokoridor

### NATURA 2000


-  evropsky významná lokalita



Mapový podklad: katastrální mapa ČÚZK ©

### ZÁZNAM O ÚČINNOSTI

Označení správního orgánu, který Územní plán Nedvězí vydal:	Zastupitelstvo obce Nedvězí
Datum nabytí účinnosti Územního plánu Nedvězí:	
Jméno a příjmení oprávněné úřední osoby pořizovatele:	Ing. Monika Veselá
Funkce oprávněné úřední osoby pořizovatele:	referent odboru územního plánování, rozvoje a životního prostředí – úseku ÚPR
otisk úředního razítka	
podpis	

HLAVNÍ PROJEKTANT – ODPOVĚDNÝ ZÁSTUPCE ZHOTOVITELE Ing. arch. Alena Koutová, ČKA č. 00750	PROJEKTANT kolektiv zhotovitele OBEC	ZHOTOVITEL  IČ 01807935 Opletalova 1626/36, 110 00 Praha 1
OBJEDNATEL / POŘIZOVATEL Obec Nedvězí Městský úřad Polička	KRAJ Pardubický kraj	Nedvězí Projektové středisko Hradec Králové Třída ČSA 219, 500 03 Hradec Králové
<b>Odůvodnění Územního plánu Nedvězí</b>		ZAKÁZKOVÉ ČÍSLO 03817114
<b>Výkres širších vztahů</b>		ÚČELOVÝ STUPEŇ ÚPD
		FORMÁT 420 x 594 mm
		PROFESE URB
		DATUM 05/2022
		MĚŘÍTKO 1:5 000
		ČÍSLO II.2.b.

