

Zhotovitel:
EKOTOXA s.r.o.,
Fišova 403/7
602 00 Brno

Objednatel:
Město Polička
Palackého nám. 160
572 01 Polička

www.ekotoxa.cz
emc@ekotoxa.cz
tel. 558 900 010

Datum zpracování:
září 2024
























ÚZEMNĚ ANALYTICKÉ PODKLADY OBCE S ROZŠÍŘENOU PŮSOBNOSTÍ POLIČKA

6. ÚPLNÁ AKTUALIZACE 2024




VÝKRES HODNOT ÚZEMÍ

LEGENDA


















Kulturní, civilizační a urbanistické hodnoty

-  nemovitá národní kulturní památka
-  nemovitá kulturní památka
-  významný vyhlídkový bod
-  investice do půdy za účelem zlepšení půdní úrodnosti - bodová
-  turistická stezka naučná
-  turistická stezka ostatní
-  turistická trasa
-  cyklotrasa
-  sjezdařská trať
-  běžkařská trasa
-  investice do půdy za účelem zlepšení půdní úrodnosti - liniová
-  silnice I. třídy
-  silnice III. třídy
-  místní nebo účelová komunikace
-  železniční dráha regionálního významu
-  investice do půdy za účelem zlepšení půdní úrodnosti - plošná
-  území s archeologickými nálezy
-  region lidové architektury
-  území se zachovalými hodnotami krajiny
-  památkově chráněné území
-  letiště
-  cenná stavba, soubor staveb nebo místo - architektonický význam
-  cenná stavba, soubor staveb nebo místo - historický význam

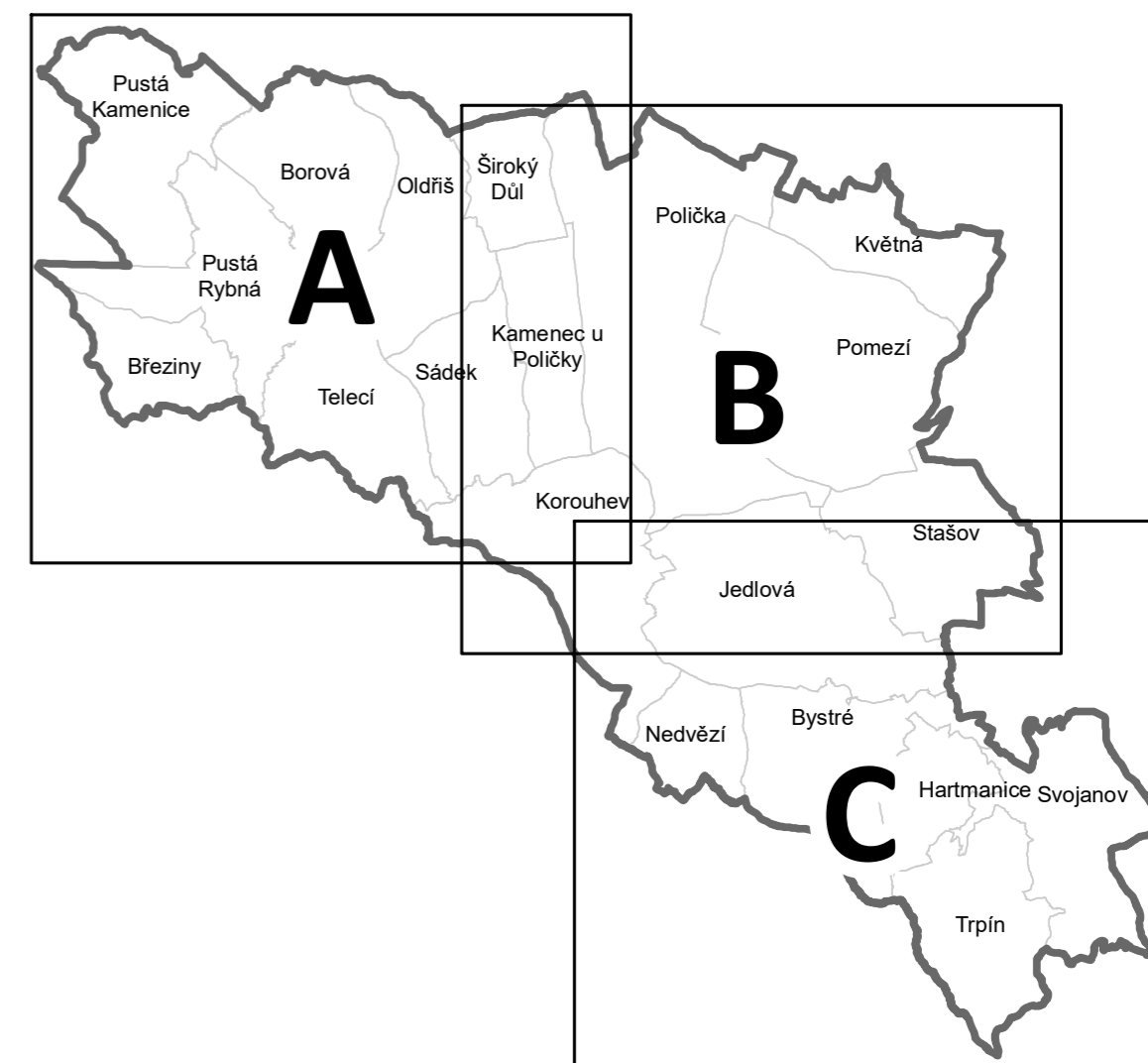
Kulturní, civilizační a urbanistické hodnoty (pokr.)

-  hodnotná plocha s rozdílným způsobem využití - občanská vybavenost
-  hodnotná plocha s rozdílným způsobem využití - rekreace
-  hodnotná plocha s rozdílným způsobem využití - výroba





Přírodní a přírodními podmínkami podmíněné hodnoty

-  památný strom, alej, skupina
-  vodní zdroj pro zásobování pitnou vodou
-  významný krajinný prvek ze zákona
-  ložisko nerostných surovin
-  chráněná oblast přirozené akumulace vod
-  biotop vybraných zvláště chráněných druhů velkých savců - jádrové území
-  přírodní park
-  lokalita výskytu zvláště chráněných druhů rostlin a živočichů s národním významem
-  NATURA2000 - EVL
-  přírodní rezervace
-  přírodní památka
-  velkoplošné zvláště chráněné území
-  významný krajinný prvek ze zákona
-  významný krajinný prvek registrovaný
-  lesní plocha
-  ZPF I. třídy ochrany
-  ZPF II. třídy ochrany




KLAD MAPOVÝCH LISTŮ V MĚŘÍTKU 1 : 10 000



Podkladové vrstvy

-  vodní tok
-  vrstevnice po 10 m
-  vodní plocha
-  zastavěné území

Administrativní hranice

-  hranice SO ORP Polička
-  hranice obce
-  hranice katastrálního území