







Odůvodnění Změny č. 1 Územního plánu Pomezí

LEGENDA:

STAV / PLOCHY STABILIZOVANÉ	NÁVRH / PLOCHY ZMĚN	ÚZEMNÍ REZERVA	
HRANICE ÚZEMNÍCH JEDNOTEK			
			Hranice řešeného území
			Hranice zastavěného území k 13. 1. 2017
			Hranice zastavitelných (Z) ploch a ploch přestavby (P)
ZEMĚDĚLSKÝ PŮDNÍ FOND			
			Hranice BPEJ
72504			Kód BPEJ
III.			Třída ochrany BPEJ
			Investice do půdy (meliorace)
			Hlavní odvodňovací zařízení / výust' drenáží



Odůvodnění Změny č. 1 Územního plánu Pomezí

VÝKRES PŘEDPOKLÁDANÝCH ZÁBORŮ PŮDNÍHO FONDU 3

Projektant:

REGIO, projektový ateliér s.r.o.

REGIO s.r.o.
PROJEKTOVÝ ATELIÉR
HRADEC KRÁLOVÉ

Autorský kolektiv:

Ing. arch. Jana Šejvlová, RNDr. Lukáš Zemánek, Ph.D., Pavel Kupka,
Ing. Zlata Macháčová, Lucie Hostáková, Jan Harčarik, Ing. Martin Šejvl

Objednatel:

Obec Pomezí

Upravený návrh:

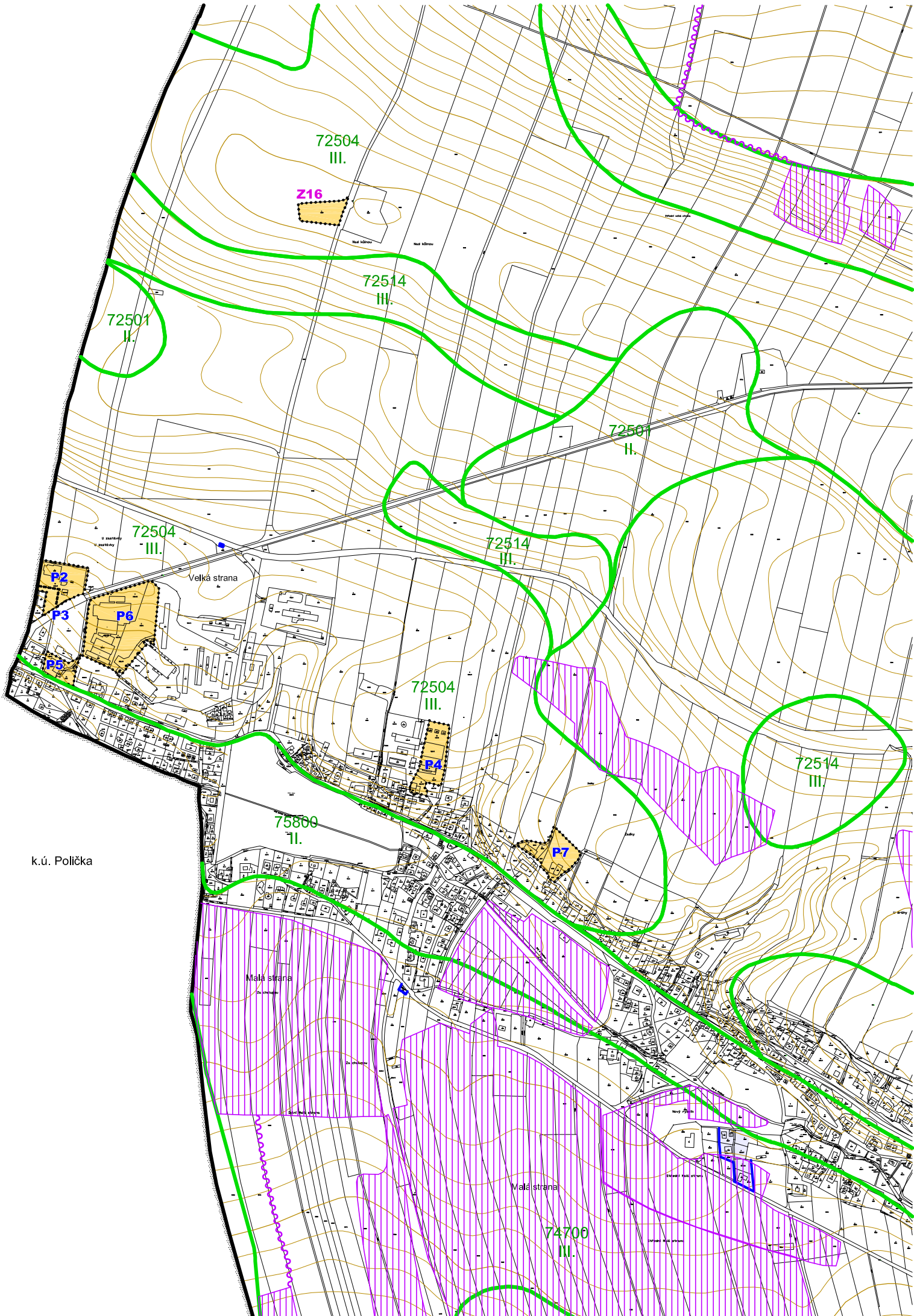
Červenec 2017

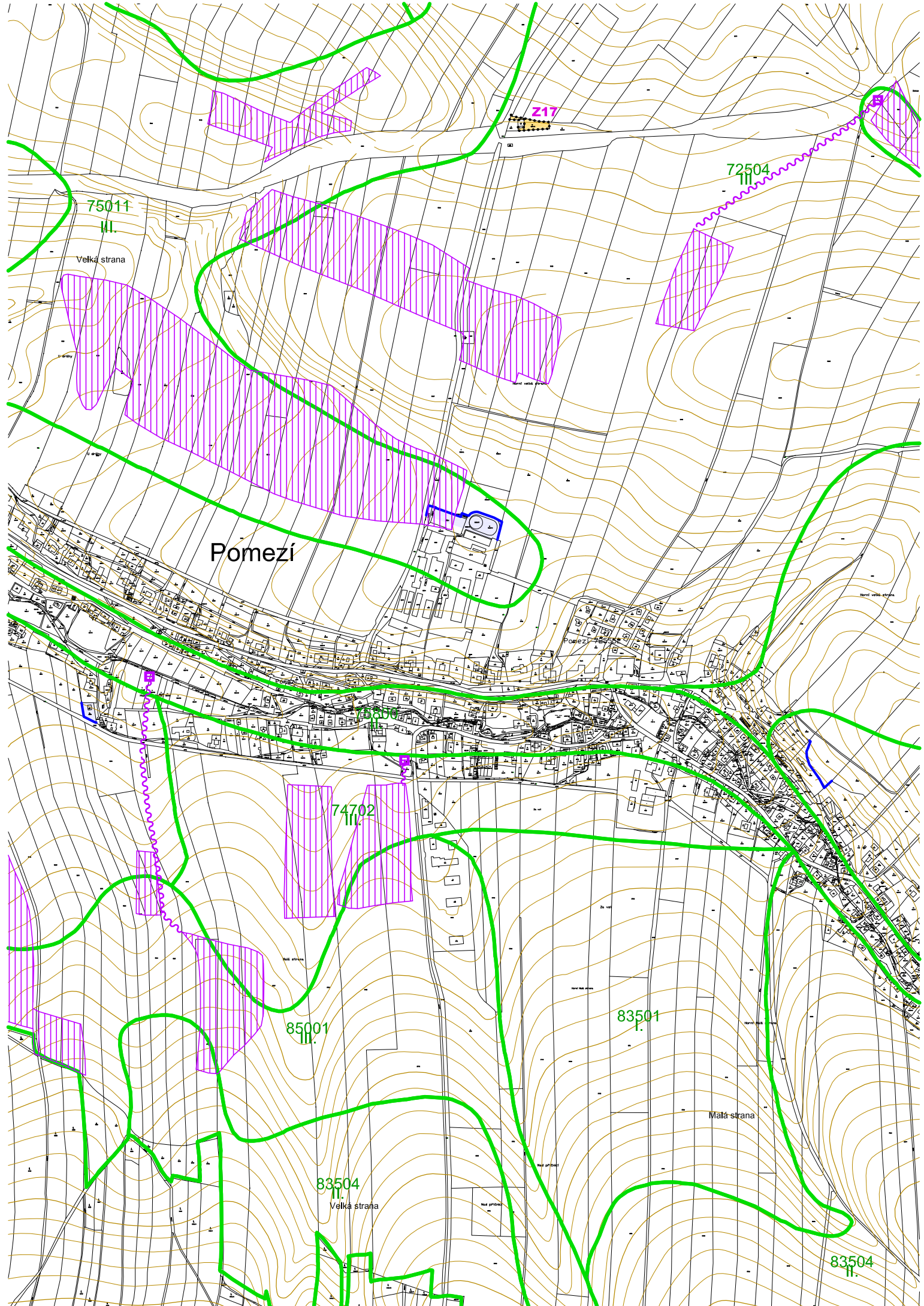
Měřítko:

1 : 10 000

Vydaná změna ÚP:

Listopad 2017





75011
III.

Velká strana

Z17

72504
III.

Pomezí

74702
III.

85001
III.

83501
I.

Malá strana

83504
III.
Velká strana

83504
II.