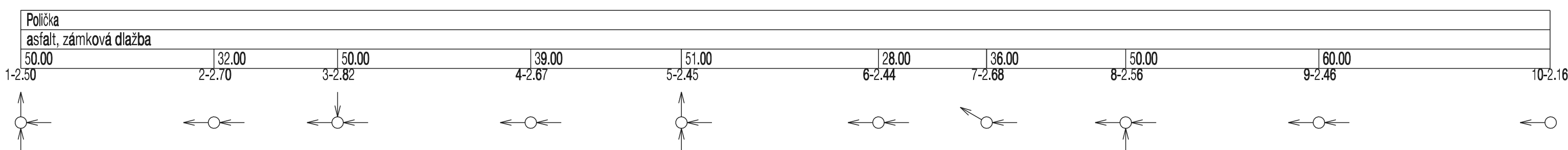


# REGULAČNÍ PLÁN POLIČKA - LOKALITA MÁNESOVA

PODÉLNÉ PROFILY VYBRANÝCH KANALIZAČNÍCH SBĚRAČŮ

Katastrální území  
Druh povrchu  
Vzdálenost šachet  
Číslo šachty - hloubka m

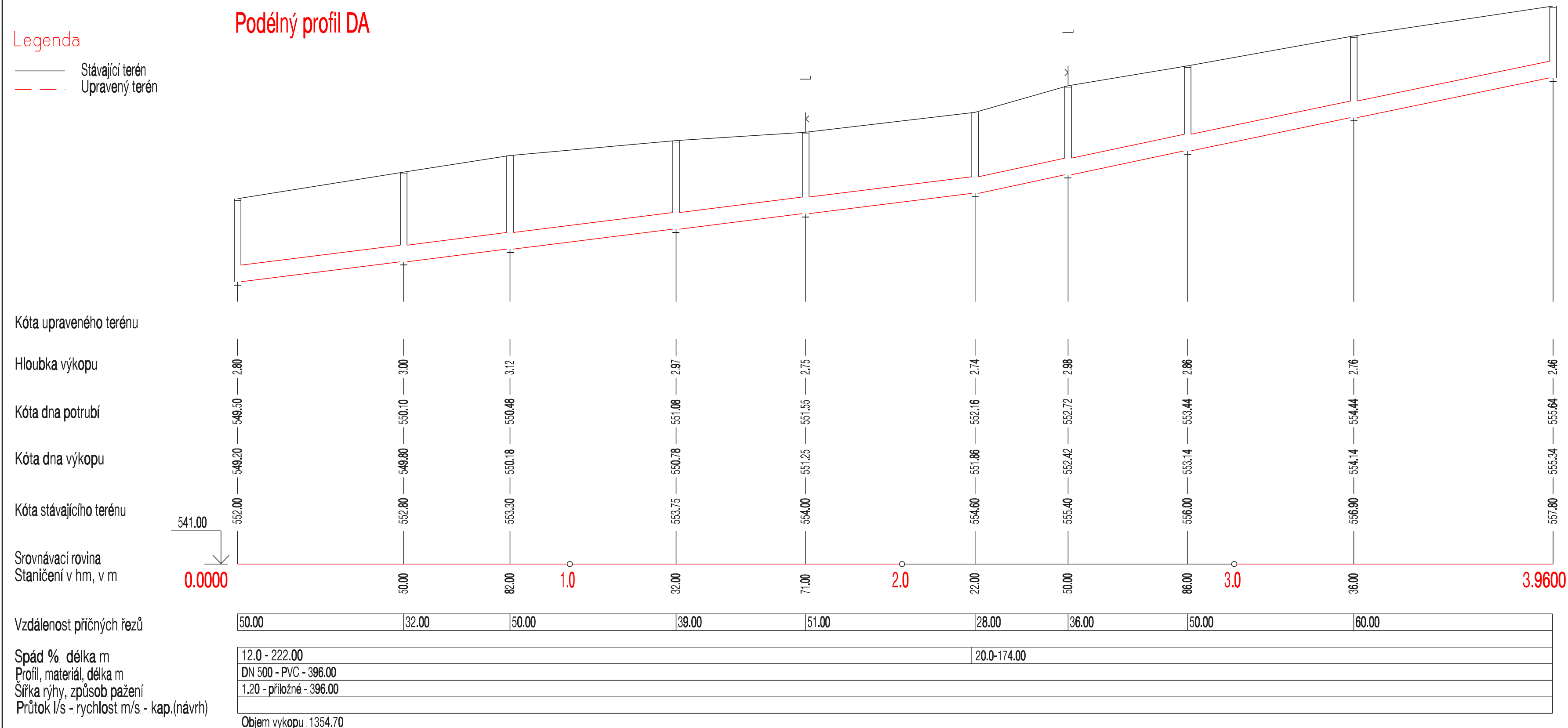


Měřítko 1:1000/100

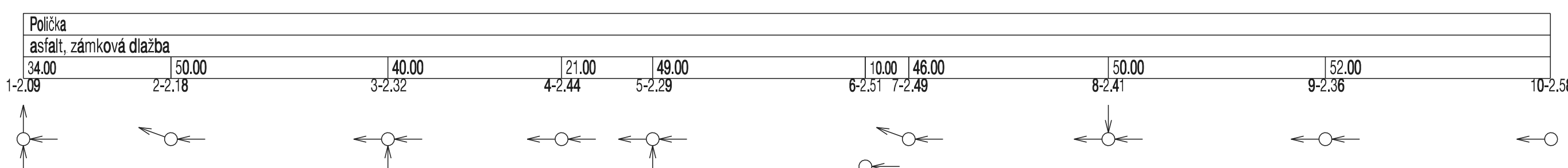
Legenda

— Stávající terén  
- - - Upravený terén

Podélný profil DA



Katastrální území  
Druh povrchu  
Vzdálenost šachet  
Číslo šachty - hloubka m

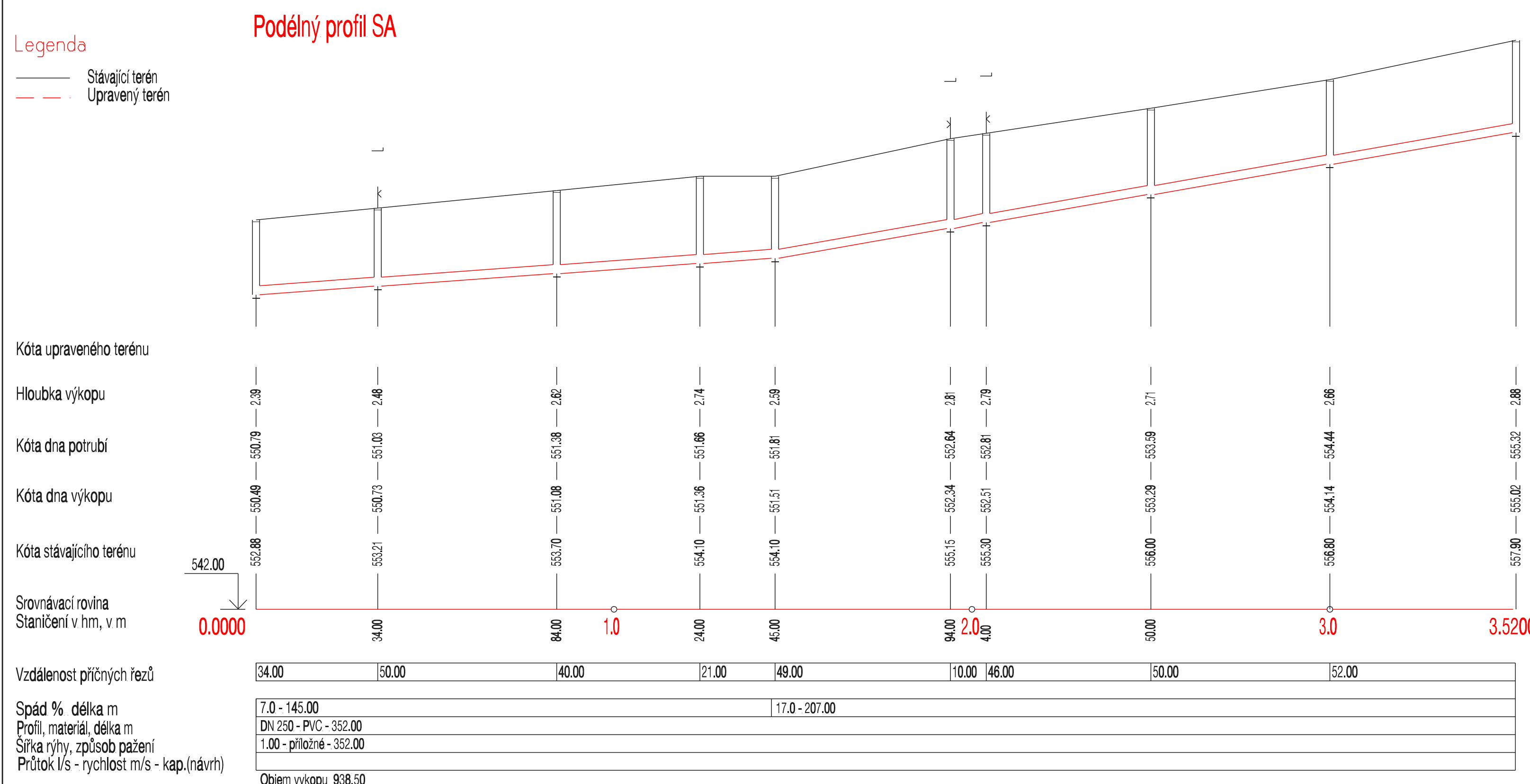


Měřítko 1:1000/100

Legenda

— Stávající terén  
- - - Upravený terén

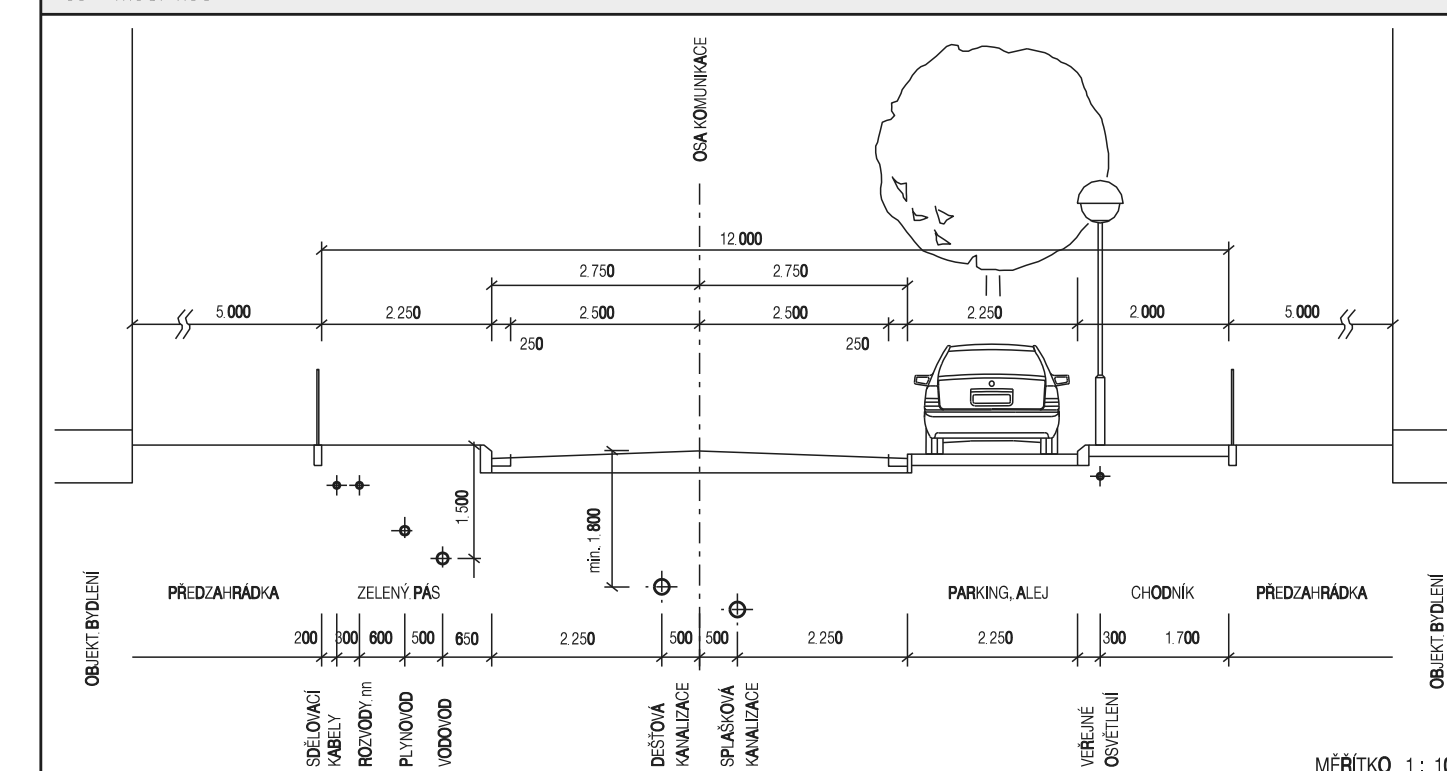
Podélný profil SA



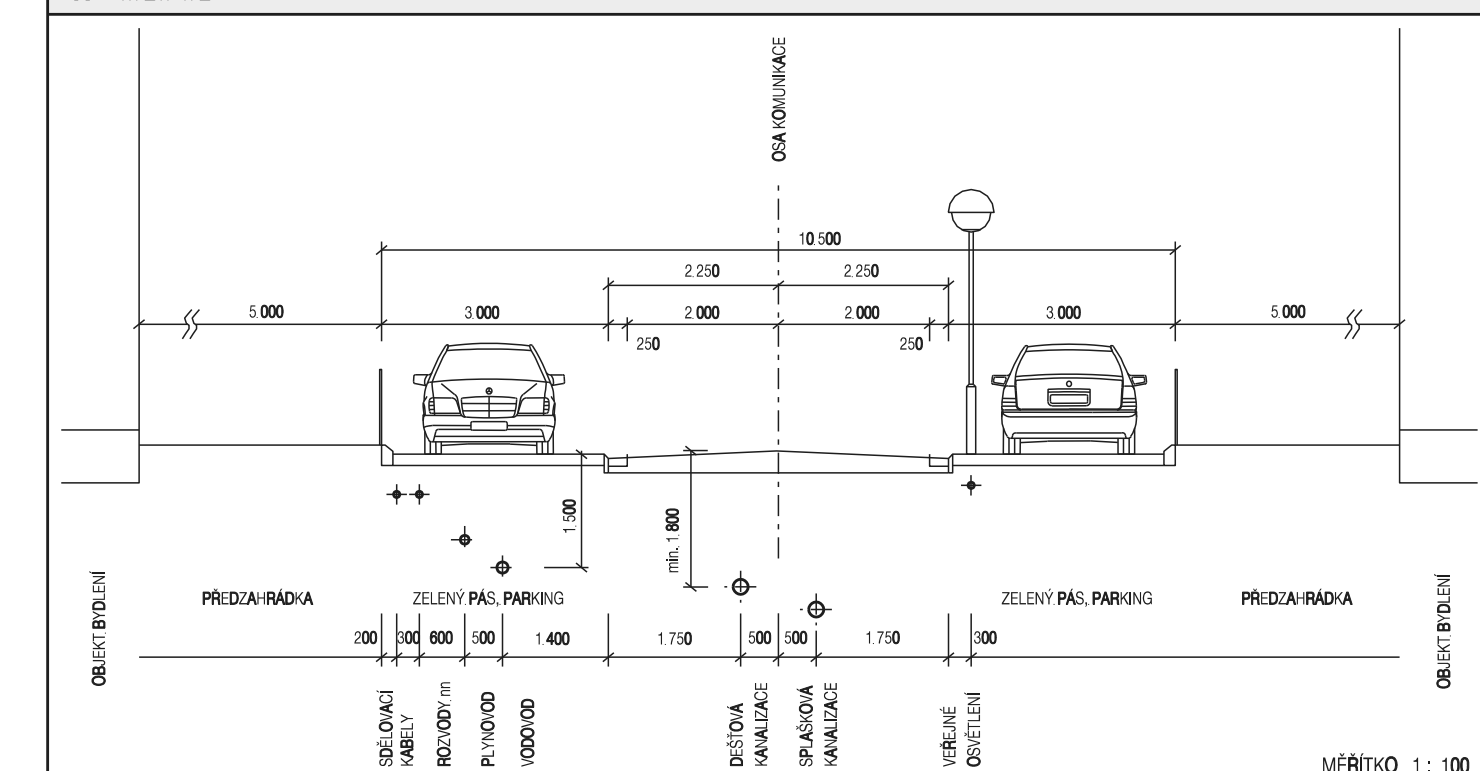
SITUACE VYBRANÝCH KANALIZAČNÍCH SBĚRAČŮ



ŘEZ A - A' VZOROVÝ PŘÍČNÝ REZ ULIČNÍM PROSTOŘEM S OBSLUŽNOU KOMUNIKACÍ



ŘEZ B - B' VZOROVÝ PŘÍČNÝ REZ ULIČNÍM PROSTOŘEM SE ZKLIDĚNOU KOMUNIKACÍ



## PODMÍNKY UMÍSTĚNÍ A PROSTOROVÉHO USPOŘÁDÁNÍ TECHNICKÉ INFRASTRUKTURY

EVIDENČNÍ ČÍSLO : 27 - 006 - 139  
ZHOTOVITEL : URBANISTICKÉ STŘEDISKO BRNO, SPOL. S R. O.  
PROJEKTANTI : ING. ARCH. V. KLAJMON, ING. ARCH. P. DUCHAČEK, ING. B. JEŽKOVÁ, ING. P. VESELY, MGR. M. NOVOTNÝ  
POŘIZOVATEL : MĚSTSKÝ ÚŘAD POLIČKA

RP POLIČKA - LOKALITA MÁNESOVA  
MĚŘÍTKO : 1:1000/100  
DATUM : ZÁŘÍ 2008

