Koncepce rozvoje a údržby poličských sportovišť

1. Úvod…….3

Úloha obcí při zajišťování sportu…….3

Střednědobý výhled rozvoje sportu…….3

Renovace sportovní infrastruktury……..4

Finanční podpora sportovních klubů……4

2. Mapa sportovišť……5

3. Sportoviště v majetku města……..6

4. Sportoviště v majetku organizací a spolků……...9

5. Sportovní a dětská hřiště v majetku města……14

6. Sportoviště (do) budoucnosti……22

7. Příloha: Kompletní seznam sportovišť dle úvodní přehledové mapky……...25

Úvod

V roce 2017 schválilo zastupitelstvo města Poličky dokument „Plán rozvoje sportu města Poličky“. Ten vycházel ze zákonné povinnosti obcí mít k dispozici koncepční dokument pro oblast sportu na svém území. Toto zákonné ustanovení již neplatí, přesto jsou obce v souladu s § 6 zákona č. 115/2001 Sb., o podpoře sportu, povinny na svém území zabezpečovat rozvoj sportu, zajišťovat výstavbu, rekonstrukce, udržování a provozování svých sportovních zařízení a poskytovat sportu finanční podporu.

Úloha obcí při zajišťování sportu

Dle zákona obce ve své samostatné působnosti vytvářejí podmínky pro sport, zejména:

- zabezpečují rozvoj sportu pro všechny, zejména pro mládež,
- zabezpečují přípravu sportovních talentů, včetně zdravotně postižených občanů,
- zajišťují výstavbu, rekonstrukce, udržování a provozování svých sportovních zařízení a poskytují je pro sportovní činnost občanů,
- kontrolují účelné využívání svých sportovních zařízení
- zabezpečují finanční podporu sportu ze svého rozpočtu
- obec zpracovává v samostatné působnosti pro své území plán rozvoje sportu v obci a zajišťuje jeho provádění.

Obce se spolupodílejí na financování sportu, koordinují činnosti sportovních subjektů ve prospěch obce, respektive svých občanů a kontrolují efektivnost vynaložených veřejných zdrojů. Obec tak v samostatné působnosti ve svém uzemním obvodu pečuje v souladu s místními předpoklady a s místními zvyklostmi o vytváření podmínek pro rozvoj a pro uspokojování potřeb svých občanů.

Střednědobý výhled rozvoje sportu

Město Polička se konkrétně na základě dobrého hospodaření, podpořeného právě pro oblast sportu novým partnerstvím s firmou STV Group, rozhodlo v následujících letech pro masivní podporu klíčové sportovní infrastruktury ve městě. Ve střednědobém finančním výhledu města se počítá pro období do roku 2028 s celkovou částkou přesahující 220 mil. Kč na konkrétní záměry. Cílem je zásadní modernizace a rozšíření stávajících areálů a sportovišť, která vzhledem k době svého vzniku již neodpovídají dnešním standardům. K tomuto kroku přistupuje město i přesto, nebo právě proto, že i v Poličce se zásadně projevuje trend snižování porodnosti, který pravděpodobně bude mít za následek (pokud se jej nepodaří zvrátit) i další pokles aktivních sportovců ze skupiny dětí a mládeže.

Podle informačního systému ČUS sdružujeme aktuálně 11 TJ/SK se sídlem v Poličce a celkový počet jejich členů je 1 501. Tyto statistiky nelze považovat za úplně přesné, nicméně potvrzují trend, který je evidentní v celé ČR.

Renovace sportovní infrastruktury

Renovace, popř. nový rozvoj sportovišť, bez ohledu na míru organizovanosti sportovců v klubech a oddílech, může být jeden z faktorů, který pomůže přispět k atraktivnosti našeho města a pomoci při klesající demografické křivce, např. při získávání nových občanů z okolních obcí nebo z větších aglomerací. Také proto, že se v Poličce v oblasti sportu a zejména přímo sportovišť schyluje

k zásadnímu rozvoji v relativně malém časovém období, považujeme za vhodné a užitečné znovu rekapitulovat stávající stav našich sportovišť, hřišť, sportovních hal a dalších objektů, které jsou využívány pro sport, ať už výkonnostní nebo rekreační, rovněž tak potřeby a priority oddílů, které je využívají.
Jako součást sportovní infrastruktury lze zahrnout i rozvoj cyklostezek, které v ideálním případě plní zároveň funkci bezpečné alternativy dopravy pro zaměstnance místních výrobních závodů (Masokombinát, Poličské strojírny/STV). Další rozšiřování je plánováno i do zbývajících přidružených částí města – kromě již existujícího napojení na Modřec ubývají tedy Střítež a Lezník.

Finanční podpora sportovních klubů

Město Polička kromě investic a rozvoje samotných sportovišť samozřejmě podporuje samotné sportovní aktivity, a to formou dotací sportovních klubů a jednotlivců, odměňování trenérů. Rada města pro tyto účely zřizuje jako svůj poradní orgán Sportovní komisi. Popularizaci sportu napomáhá také každoroční pořádání regionálně významné akce – Sportovec roku Pardubického kraje, Sportovec Poličky daného roku.

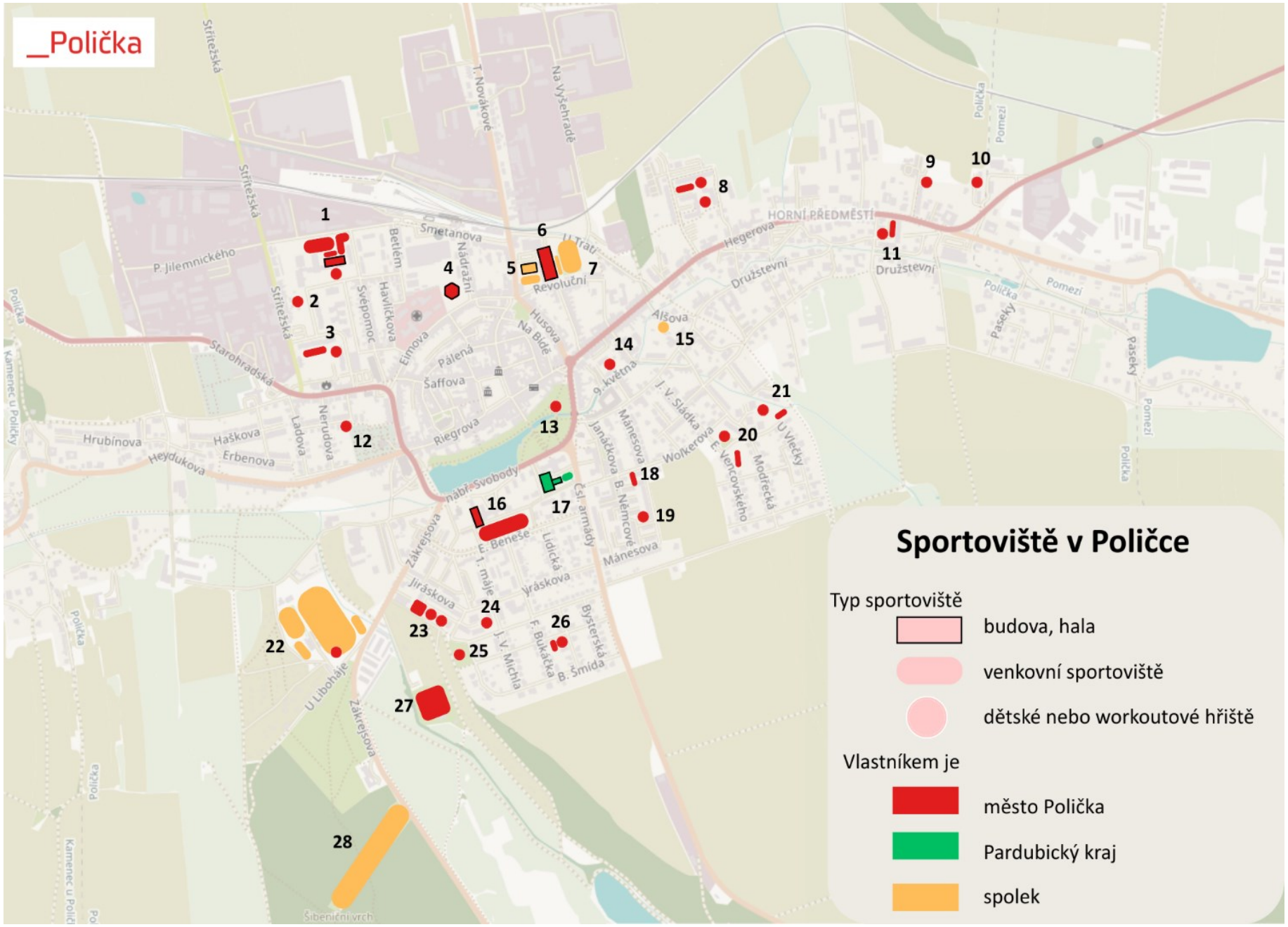
_Polička
Sportoviště v Poličce
Typ sportoviště
budova, hala
venkovní sportoviště
dětské nebo workoutové hřiště
Vlastníkem je
město Polička
Pardubický kraj
spolek
1
2
3
4
5
6
7
8
9
10
11
12
13
14
15
16
17
18
19
20
21
22
23
24
25
26
27
28
Střítežská
P. Jilemnického
Smetanova
Nádražní
Betlém
Svépomoc
Havlíčkova
Einova
Pálená
Šaffova
Riegrova
Starohradská
Hrubínova
Haškova
Erbenova
Heydukova
Ladova
Nerudova
Husova
Na Bídě
Revoluční
U Trati
T. Novákové
Na Výšehradě
9. května
Alšova
Hegerova
Družstevní
HORNÍ PŘEDMĚSTÍ
Polička
Pomezí
Pasieky
J. V. Sládka
Mánesova
Janáčkova
B. Němcové
Wolkerova
E. Venclovského
Modřecká
U Vlečky
nábř. Svobody
E. Beneše
1. máje
Lidická
Čsl. armády
Žákrejsova
Jiráskova
J. V. Michla
F. Bukačka
B. Šmída
Bysterská
U Libohájе
Šibeniční vrch
Kamenec u Poličky

Sportoviště v majetku města

Zimní stadion / T.E.S. s.r.o./

Budova se skládá z ocelové haly opláštěné trapézovým plechem, jejíž střešní plášť je, dle posudku zhotovitele, za hranicí životnosti. Budovu dále tvoří dvě zděné části – strojovna s velínem, kancelářemi a zázemím pro obsluhu a tribuna s šatnami, bufetem a sociálním zázemím pro sportovce a návštěvníky.

Priority:

1. Oprava střešního pláště, včetně zateplení boků budovy, výměny osvětlení a montáže vzduchotechniky v hale ZS. Projektová dokumentace k tomuto záměru se dokončuje.
   Odhad realizace v letech 2026–2027, investice cca 60 mil. Kč – v rozpočtovém výhledu.
2. Rekonstrukce strojovny dle vypracované PD. Realizace v roce 2027, investice cca 20 mil. – v rozpočtovém výhledu.

zimní stadion – současný stav střechy a interiéru haly

zimní stadion – koncepce, LP staving s.r.o. (na mapě č.6)

Krytý bazén /T.E.S. s.r.o./

V budově plaveckého bazénu proběhlo v posledních 12 letech cca 7 etap oprav, při kterých byla opravena nosná konstrukce střechy nad bazénovou halou, byla zrekonstruována kotelna a část rozvodů ústředního topení, byla vybudována vířivka a tobogán. Celý objekt byl zateplen a byly vyměněny výplně otvorů.

Priority:

1. Kompletní výměna rozvodů v budově.
2. Rekonstrukce šaten.
3. Přístavba samostatné vodní plochy pro děti
4. Vybudování nových vodních atrakcí.
5. Renovace posilovny a sauny.

Realizace na základě dokončované PD možná i bez dotačního titulu. Časový odhad 2026-2028, investiční odhad cca 80 mil. Kč, a to se zapojením finančního daru STV. V rozpočtovém výhledu.

krytý bazén – současný stav (na mapě č.4)

krytý bazén – studie, APOLO CZ, s.r.o

Koupaliště /T.E.S. s.r.o./

Areál koupaliště je v relativně dobrém stavebně-technickém stavu, ale návštěvníci postrádají následující úpravy:

- Rozšíření současné vodní plochy brouzdaliště pro děti.
- Zřízení solárně nebo fotovoltaicky vyhřívaných sprch s teplou vodou.
- Zřízení uzamykatelných skříněk na cennosti.

Priority:
Stavba brouzdaliště, které svou kapacitou a uspořádáním nevyhovuje počtu uživatelů z řad rodin s malými dětmi. Je zpracována obecná studie, návrh řešení. Zadání pro případnou projektovou dokumentaci se upřesňuje.

Časový odhad 2026-2028, investice cca 5-10 mil. Kč – není součástí rozpočtového výhledu.

koupaliště – současný stav (na mapě č. 27)

brouzdaliště – koncepce, BAZENSERVIS s.r.o.

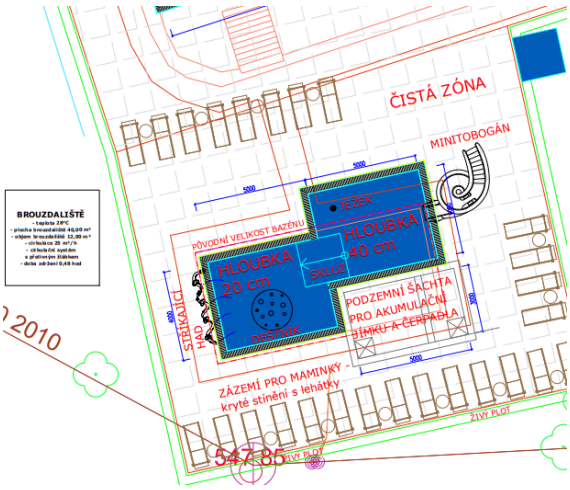

Discgolf Liboháj

Discgolfové hřiště s dvanácti jamkami v lesoparku Liboháj bylo dokončeno na konci června roku 2025. Realizováno bylo v rámci participativního rozpočtu.

discgolf Liboháj

Sportoviště v majetku organizací a spolků

Fotbalový stadion /SK Polička/

Hlavní travnaté hřiště s umělým zavlažováním je v dobrém a udržovaném stavu, tréninkové hřiště má rovněž travnatý povrch, který je vlivem intenzivního zatížení, především v podzimních a zimních měsících v horší kondici. Pro potřeby fotbalového oddílu by bylo ideální hřiště s umělou trávou k zajištění tréninkových možností v zimním období. Šatny pro fotbalový oddíl jsou rozmístěny ve třech budovách. Nejnovější budova postavená cca mezi roky 2000 až 2005 disponuje 4 šatnami a posilovnou, kterou využívá fotbalový klub, v objektu jsou sprchy, WC a menší místnost pro úklidové prostředky apod. Tato budova splňuje obvyklý standart sportovního zázemí. Další objekt – tribuna fotbalového stadionu, ve které jsou šatny mužů fotbalového oddílu a šatna rozhodčích včetně sociálního zařízení, je ve špatném technickém stavu. Ústřední budova celého areálu, je částečně zděná a druhá část je složena z mobilních buněk. Ve zděné části je technické zázemí stadionu, tzn. kotelna, prádelna, kuchyňka, menší kancelář a restaurace. Mobilní buňky byly původně postaveny jako ubytovna a tomuto účelu převážně slouží dodnes, dvě místnosti jsou využívány jako šatny pro hosty při fotbalových a hokejbalových utkáních, tyto šatny nemají samostatné soc. zařízení a využívají společné sprchy a WC s ubytovnou. Budova z mobilních buněk je ve velmi špatném stavu.

Priority:
S pomocí strategického partnerství a finančního příspěvku firmy STV a.s. je připraven plán převodu celého areálu do vlastnictví města pod správou T.E.S. s.r.o. a rekonstrukce areálu. Výchozím bodem jsou studie zpracované Ing. Šafářem. Konkrétnější podoba je upřesňována i v rámci sportovní komise města. Převod areálu jako celku do majetku města se předpokládá do konce roku 2025.

Náklady rekonstrukce areálu jsou 15 + 10 mil. Kč dle rozpočtového výhledu na rok 2026-2027. V závislosti na výši finančního daru STV se počítá až s částkou 40 mil. Kč.
fotbalový stadion – současný stav (na mapě č. 22)

fotbalový stadion – koncepce modernizace areálu, ŠAFÁŘ CZ s.r.o.

Hokejbal – areál fotbalového stadionu /SK Polička/

Hokejbalový oddíl využívá hřiště s umělým povrchem, které svépomocí postavil na místě původního hřiště na házenou (oddíl Házené SK Polička využívá zejména sportovní haly ZŠ Masarykova). Hřiště bude v horizontu 2 let potřebovat výměnu povrchu a hrazení. Hokejbalový klub využívá pro hostující mužstva šatny, které si pronajímá od fotbalového oddílu. Vlastní dvě šatny, které slouží i jako sklad veškerého vybavení a materiálu, jsou složeny z mobilních buněk, které darovalo město Polička při rekonstrukci zázemí zimního stadionu v roce 2004, a již tenkrát byly tyto buňky za hranicí životnosti.

Priority:
Rekonstrukce zázemí pro týmy + výhled pro diváky. Řešeno ideálně v rámci projektu celkové rekonstrukce areálu fotbalového stadionu.

hokejbalové hřiště v areálu fotbalového stadionu – letecký pohled (na mapě č. 22)

Atletika Polička /SK Polička/

V současnosti zázemí pro atletiku na fotbalovém stadionu už prakticky neexistuje. Níže je popsán výčet potřebných sportovišť, která by v budoucnu mohla vzniknout v areálu fotbalového stadionu. Historicky v areálu atletická dráha a atletické sektory byly. Fotbalový stadion je prakticky jediné místo v Poličce, kde by bylo možné vybudovat 400m běžecký okruh.

Nejdůležitější chybějící prvky:

- 400m okruh,
    - ideální 6 drah na okruhu i na rovince,
    - dobré 4 dráhy na okruhu a 6 na rovince,
    - (ještě vyhovující 4 dráhy na rovince i na okruhu),
- sektor(y) skoku dalekého,
- sektor na kouli (kruh + šotolinová výseč/trávník),
- sektor na výšku – tartan za jednou z fotbalových branek,
- sektor na tyč (rozběh z tartanu),
- sektor na míček/oštěp (rozběh z tartanu),
- místo (sklad) pro pomůcky (překážky, náčiní, bloky…).

Realizace možná v rámci celkové rekonstrukce celého areálu.

Tenisové kurty /TJ Spartak Polička

6 antukových kurtů se zázemím a výukovou stěnou. Hlavním dlouhodobým cílem je postavit pevnou halu na tenis, která bude sloužit celý rok.
V rozpočtovém výhledu na rok 2026 je 10 mil. Kč na stavbu celoroční nafukovací haly s pevným povrchem na dva kurty. Projekt je aktuálně ve fázi realizace.

tenisové kurty Polička – letecký pohled (na mapě č. 7)

Sokolovna a volejbalové kurty /TJ Spartak Polička/

Sokolovnu čeká vymalování vnitřku celé budovy, oprava vstupního schodiště, broušení a nátěr parket v horních místnostech a výsprava venkovní omítky. Každý druhý rok se provádí venkovní nátěry oken a dveří. Budova využívána i oddílem stolního tenisu.

Volejbalové kurty čeká nový přívod vody ke kropení antuky a položení nové antuky.

sokolovna Polička (na mapě č. 5)

Lyžařský areál /TJ Spartak Polička/

Vzhledem k průběžné modernizaci se snížily nároky na kapacitu el. připojení. Prozatím není aktuální potřeba výstavby trafostanice. Zdroj vody pro zasněžování je zahrnut v projektu revitalizace Jánského potoku (je vedeno stavební řízení).

Priority:

1. Výměna stávající rolby za novější stroj.
2. Průběžná údržba a opravy, popř. výměna stávajících prvků infrastruktury zasněžování (rozvody a hlavně čerpadla).
3. Výhledově možnost výměny, zkapacitnění vleku.

Bod č. 1 je aktuální potřebou vzhledem k technickému stavu a stáří stávající rolby. Fungující rolba a zasněžování jsou nezbytnou podmínkou pro provoz areálu. Příspěvek města ve výši 1,3 mil. Kč se spoluúčastí Spartaku Polička ve výši 0,5 mil Kč byl schválen zastupitelstvem v září 2025. Rolba bude v provozu již pro sezonu 25-26.

sjezdovka Polička (na mapě č. 28)

Sportovní a dětská hřiště v majetku města

Město Polička spravuje následující hřiště prostřednictvím T.E.S. s.r.o., pokud není uvedeno jinak.

Sportovní areály ZŠ Masarykova a ZŠ Na Lukách

Sportovní areály škol, a to včetně sportovních hal jsou vlastnictví města. Slouží primárně pro účely vyučování, mimoškolní aktivity žáků, ale je po předchozí domluvě k dispozici i spolkům a organizacím (Mozaika, SK Polička…) či jednotlivcům. Část areálu ZŠ Luční, včetně Skateparku je volně přístupná veřejnosti.

sportovní areál ZŠ Masarykova (na mapě č. 16)

sportovní areál ZŠ Masarykova – letecký pohled (na mapě č. 16)

sportovní areál ZŠ Na Lukách – letecký pohled (na mapě č. 1)

Sportovní hřiště

- venkovní hřiště M. Bureše (za kotelnou TES) – hřiště po rekonstrukci v roce 2020, vhodné pro volejbal, basketbal a další míčové sporty, součástí hřiště jsou malé branky,
- venkovní hřiště E. Vencovského – hřiště po rekonstrukci v roce 2023, vhodné pro míčové sporty a další aktivity, součástí hřiště jsou malé branky a workoutové prvky
- venkovní hřiště na sídlišti Wolkerova – zrekonstruováno v roce 2022, asfaltový povrch, vhodné pro basketbal, hokejbal, fotbal, součástí jsou hokejové branky
- venkovní hřiště na sídlišti Luční – rekonstrukce povrchu a vybavení, součást rozpočtu na rok 2025, náklady 1 mil. Kč.,
- skate park u ZŠ Švermova (v provozu duben–říjen),
- workoutové hřiště u ZŠ Na Lukách (realizováno 2021),
- dopravní hřiště (správcem Mozaika),
- multifunkční hřiště – Park mezi domy (B. Březovského) – hřiště na volejbal, badminton a nohejbal,
- venkovní hřiště – ulice Družstevní u č. p. 886-891 – asfaltový povrch, basketbal, hokejbal, fotbal, nohejbal, volejbal, hokejové branky,
- venkovní hřiště – Sídliště Hegerova – asfaltový povrch, na síť, branky,
- workoutové hřiště – fotbalový stadion (realizováno 2015),
- workoutové hřiště – ulice B. Šmída,
- asfaltové hřiště – ulice U Vlečky,
- Střítež –1x dětské, 1x asfalt + zatravněné (vlastní Agro družstvo Sebranice),
- Lezník – 1x dětské, 1x zatravněné fotbalové se zázemím (hasiči), 1x zpevněné (šotolina, volejbal),
- Modřec – 1x dětské, 1x zatravněné fotbalové, 1x vymezená zastavitelná plocha Z.44 na zelené louce pro hřiště (pozemek vlastní město).

venkovní hřiště M. Bureše (na mapě č. 23)

venkovní hřiště E. Vencovského (na mapě č. 20)

venkovní hřiště na sídlišti Wolkerova (na mapě č. 18)

skate park u ZŠ Švermova (na mapě č. 1)

workoutové hřiště u ZŠ Na Lukách (na mapě č. 1)

dopravní hřiště (na mapě č. 1)

multifunkční hřiště – Park mezi domy, ul. B. Březovského (na mapě č. 26)

venkovní hřiště – ulice Družstevní u č. p. 886-891 (na mapě č. 11)

venkovní hřiště – Sídliště Hegerova (na mapě č. 8)

workoutové hřiště – fotbalový stadion (na mapě č. 22)

workoutové hřiště – ulice B. Šmída (na mapě č. 25)

asfaltové hřiště – ulice U Vlečky (na mapě č. 21)

Dětská hřiště

_ Městský naučný park (na mapě č. 13)
_ ulice M. Bureše (23)
_ ulice J. Suka (24)
_ ulice B. Němcové (19)
_ ulice E. Vencovského (20)
_ ulice Modřecká – U Vlečky (21)
_ ulice Švermova – v současné době probíhá realizace stavby Parčík Švermova (2)
_ ulice Luční (3)
_ ulice 9. května (14)
_ ulice Hegerova u č. p. 984 (9)
_ ulice Hegerova u č. p. 899-903 (10)
_ ulice Družstevní u č. p. 886–891 (11)
_ Sídliště Hegerova (8)
_ ulice B. Šmída – oranžové hřiště se skluzavkami, trampolínami, pískovištěm, terénem s umělým povrchem, pružinovými houpadly, houpačkami, lanovou dráhou a moderními cvičebními prvky pro seniory (realizováno 2022), (25)
_ ulice B. Březovského – Park mezi domy, součástí je soustava se skluzavkou, rámová houpačka, pružinová houpadla a sportovní hřiště s umělou trávou na volejbal, nohejbal a badminton (realizováno 2023) (26)
_ ulice Bořiny,
_ ulice Eiseltova – Hřiště jako zrcadlo (realizováno 2025 v rámci participativního rozpočtu) (12)
_ ulice Alšova (vlastní Svatojosefská jednota z.s.). (15)

dětské hřiště na ulici Eiseltova (na mapě č. 12)

dětské hřiště na ulici B. Šmída (na mapě č. 25)

realizace stavby Parčík Švermova (na mapě č. 2)

Sportoviště (do) budoucnosti?

Město Polička má řadu nápadů na rozšíření a modernizaci sportovní infrastruktury, včetně výstavby nových sportovišť, která by rozšířila možnosti aktivního trávení volného času pro obyvatele všech věkových kategorií. Cesta od prvotního záměru k samotné realizaci je však často zdlouhavá a složitá. Je nutné nejprve vytipovat vhodnou lokalitu, prověřit a případně vyřešit majetkoprávní vztahy k pozemkům, a následně nechat zpracovat projektovou dokumentaci, která musí zohlednit nejen technické a provozní požadavky, ale také potřeby budoucích uživatelů. Kromě toho je třeba počítat s vysokými náklady, které výstavbu sportovišť obvykle provázejí, a tedy i s hledáním vhodného způsobu financování.

Výběhové schody Liboháj

V lesoparku Liboháj je plánována výstavba výběhových schodů podél sjezdovky na ploše 295 m². Projekt je aktuálně ve fázi příprav, přičemž realizace je předpokládána v letech 2026–2027.

výběhové schody – ilustrační obrázek

Pumptrack „Na Plivátku“

Pumptrack je v současnosti vyhledávanou a atraktivní zábavou pro děti a mládež. Studie z roku 2024 popisuje možnost vybudování asfaltové dráhy o délce 300 metrů s deseti zatáčkami, a to v lokalitě „Na Plivátku“. Dráha je určena pro kola, koloběžky, brusle i skateboardy. Plocha samotné dráhy by činila 988 m², celková plocha areálu pak 1 720 m². Návrh zahrnuje i možnost výstavby lanového centra.

pumptrack a lanové centrum – ilustrační obrázky

Multifunkční hřiště Sídliště Hegerova

Na Sídlišti Hegerova je plánována výstavba pumptrackového okruhu, který bude vhodný i pro začátečníky. Součástí projektu je také dětské hřiště s přírodní herní sestavou a vhodným mobiliářem. Realizace je ve stadiu příprav a závisí také na postupu stavebních prací developerského projektu v dané lokalitě.

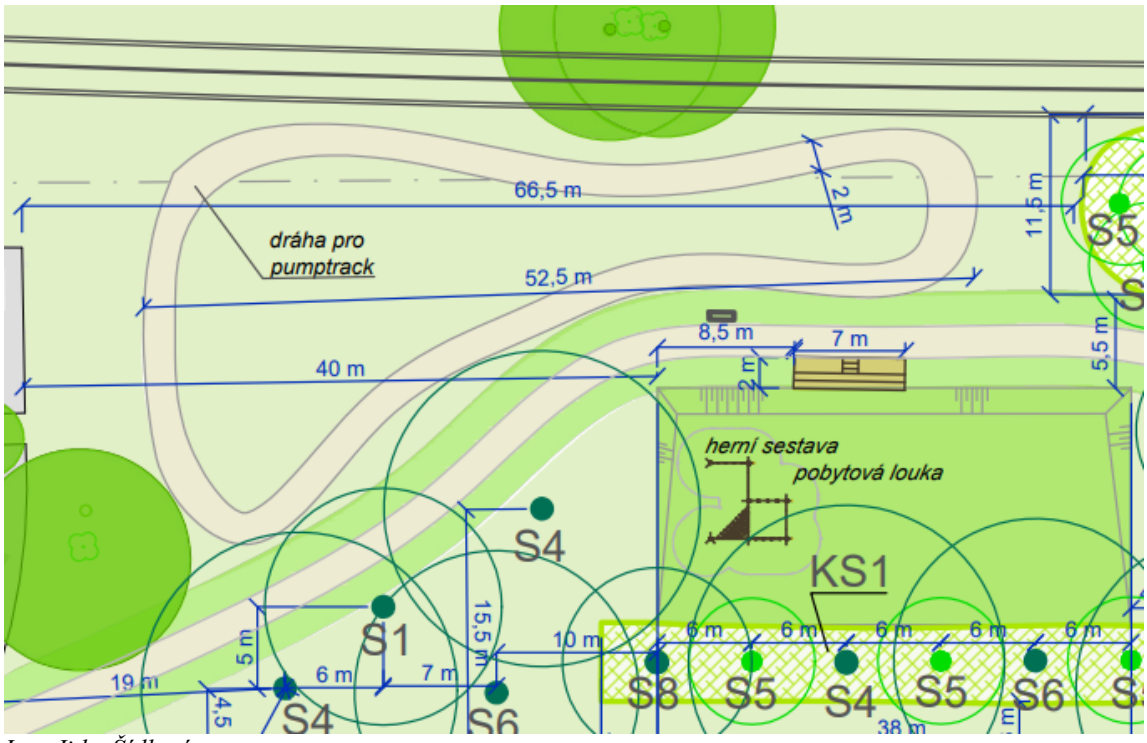

Ing. Jitka Šídlová

Parkour u fotbalového stadionu

Vedle workoutového hřiště u fotbalového stadionu je plánována výstavba parkourového parku o rozloze 206 m². Park bude vybaven překážkami ze dřeva, kovu a betonu a je navržen tak, aby vyhovoval jak začátečníkům, tak pokročilým. Bezpečné dopadové plochy z gumy a mulče zajistí vhodné podmínky pro pestrý trénink parkouru pro děti i dospělé. Projekt je nyní ve fázi přípravy dokumentace, přičemž realizace se předpokládá v letech 2026–2027.

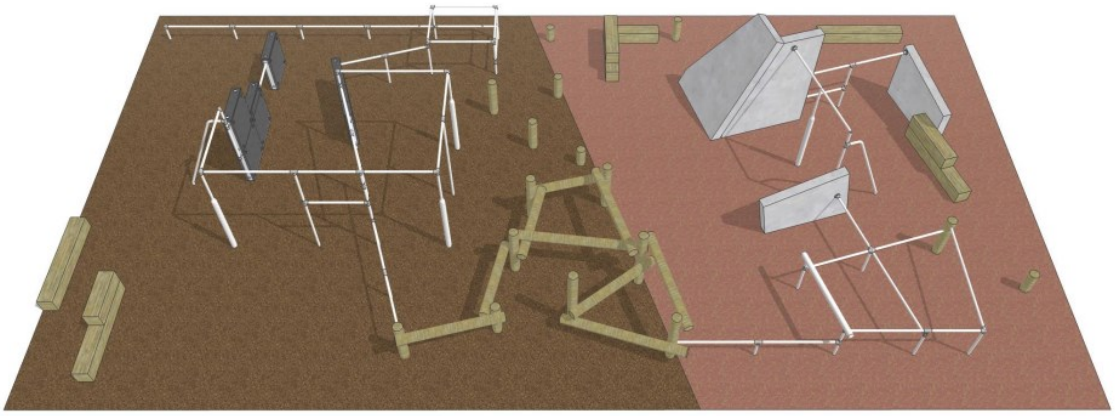

Daniel Samek – Česká asociace parkouru

Příloha: Kompletní seznam sportovišť dle úvodní přehledové mapky

Kompletní seznam sportovišť dle úvodní přehledové mapky

1.	areál ZŠ Na Lukách	Venkovní hřiště
		Tělocvična
		Dopravní hřiště
		Skatepark
		Workoutové hřiště
2.	ulice Švermova	Dětské hřiště
3.	ulice Luční	Dětské hřiště
	ulice Dukelská	Asfaltové hřiště
4.	ulice Nádražní	Plavecký bazén
5.	ulice Tyršova	Tělocvična (Sokolovna)
		Venkovní hřiště
6.	ulice Revoluční	Zimní stadion
7.	ulice Revoluční	Minigolf
	ulice Revoluční	Tenisové kurty
8.	Sídliště Hegerova (932-936)	Dětské hřiště
	Sídliště Hegerova (932-936)	Asfaltové hřiště
	Sídliště Hegerova (969-976)	Dětské hřiště
9.	ulice Hegerova (899-903)	Dětské hřiště
10.	ulice Hegerova (984)	Dětské hřiště
11.	ulice Družstevní (886–891)	Dětské hřiště
		Asfaltové hřiště
12.	ulice E. Beranové	Dětské hřiště
13.	Městský naučný park	Dětské hřiště
14.	ulice 9. května	Dětské hřiště
15.	ulice Alšova	Dětské hřiště
16.	areál ZŠ Masarykova	Venkovní hřiště
		Tělocvična
17.	areál Gymnázia	Venkovní hřiště
		Tělocvična
18.	ulice Wolkerova	Asfaltové hřiště
19.	ulice B. Němcové	Dětské hřiště
20.	ulice E. Vencovského	Workoutové hřiště
		Dětské hřiště
21.	ulice U Vlečky	Asfaltové hřiště
		Dětské hřiště
22.	areál stadionu	Fotbalové hřiště
		Škvárové hřiště
		Workoutové hřiště
		Asfaltové hřiště
		~~Minigolf~~
23.	ulice M. Bureše	Dětské hřiště
		Dětské hřiště
		Asfaltové hřiště
24.	ulice J. Suka	Dětské hřiště
25.	ulice B. Šmída/park Zahrádky	Dětské hřiště
		Workoutové hřiště
26.	ul. B. Březovského/park Mezi domy	Dětské hřiště
		Víceúčelové hřiště
27.	(Zákrejsova)	Koupaliště
28.	Zákrejsova	Lyžařská sjezdovka
x	Bořiny	Dětské hřiště

x	Lezník (u hřbitova)	Asfaltové hřiště
x	Lezník (hasiči)	Travnaté hřiště
x	Lezník (86)	Dětské hřiště
x	Modřec	Dětské hřiště
x	Modřec	Travnaté hřiště
x	Střítež	Areál pro sport a společenské akce, dětské hřiště
x	Střítež (66)	Asfaltové a travnaté hřiště