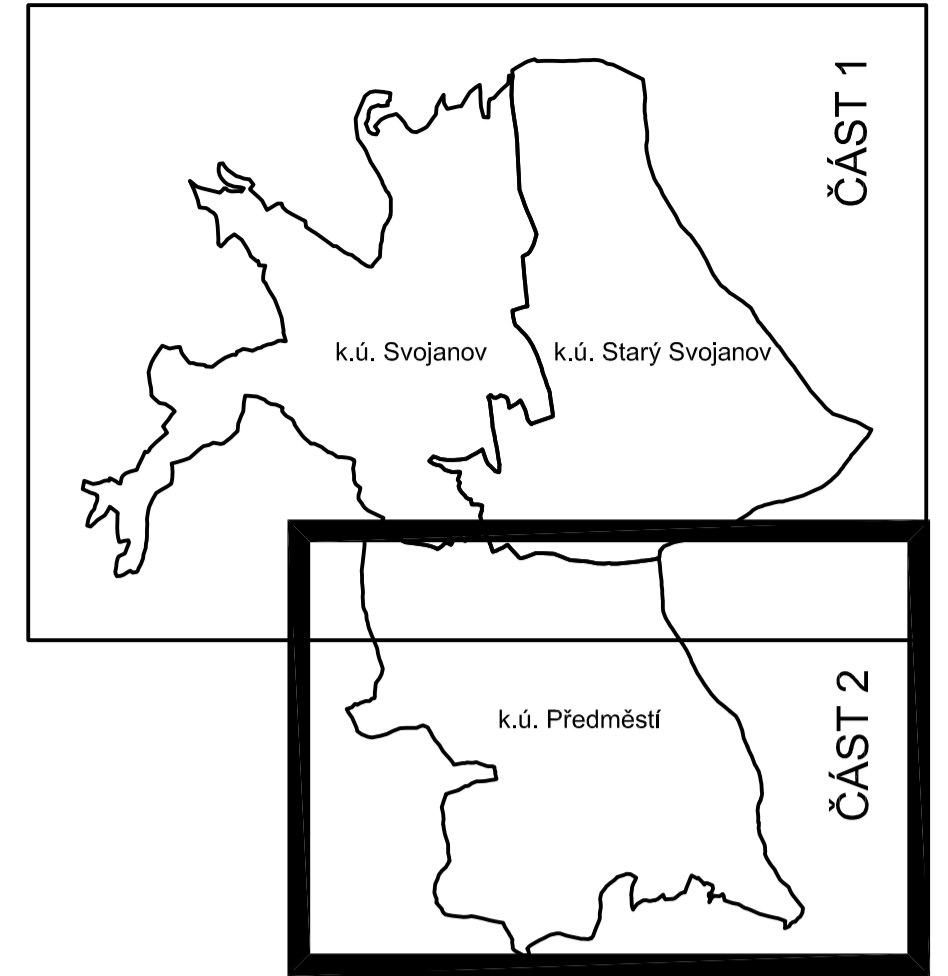


ČÁST 2 ← → ČÁST 1

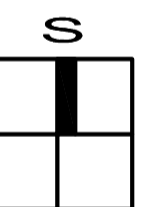
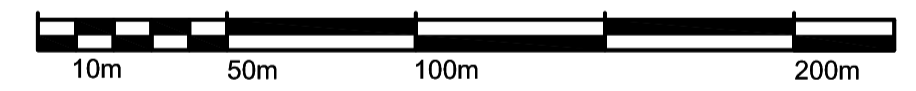
ČÁST 2 ← → ČÁST 1



LEGENDA:

VYMEZENÍ ÚZEMÍ	
	hranice katastrálního území
	hranice řešeného území
	hranice zastavěného území
	hranice zastavitelného území
	hranice parcel
	zastavitelné plochy (Zk,)
	ostatní rozvojové plochy (Zr,)
	plochy přestavby (Px,)
	plochy změn v krajině (Kk,)
	plochy změn v krajině - liniový tvar (KX)

Měřítko 1:5000



ZÁZNAM O ÚČINNOSTI	
Správní orgán, který ÚP vydal:	Zastupitelstvo městyse Svojanova
Datum nabytí účinnosti ÚP:	
Pořizovatel:	MěÚ Půjčka, Odbor územního plánování, rozvoje a životního prostředí, úsek územního plánování
Oprávněná osoba pořizovatele:	Ing. Antonín Mlhučka, odborný referent
	Podpis:
	Razítko:

SVOJANOV
 ÚZEMNÍ PLÁN
 VÝKRES ZÁKLADNÍHO ČLENĚNÍ
 ČÁST 2

