

Zhotovitel:
EKOTOXA s.r.o.,
Fišova 403/7
602 00 Brno

Objednatel:
Město Polička
Palackého nám. 160
572 01 Polička

www.ekotoxa.cz
emc@ekotoxa.cz
tel. 558 900 010




















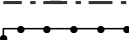


Datum zpracování:
srpen 2020

ÚZEMNĚ ANALYTICKÉ PODKLADY OBCE S ROZŠÍŘENOU PŮSOBNOSTÍ POLIČKA






5. ÚPLNÁ AKTUALIZACE 2020

VÝKRES HODNOT ÚZEMÍ LEGENDA



















Kulturní, civilizační a urbanistické hodnoty

-  významný vyhlídkový bod
-  nemovitá národní kulturní památka
-  nemovitá kulturní památka
-  památkově chráněné území
-  dominanta stavební
-  silnice I. třídy
-  silnice II. třídy
-  silnice III. třídy
-  místní nebo účelová komunikace
-  železniční dráha celostátního nebo regionálního významu
-  železniční vlečka
-  turistická stezka naučná
-  turistická trasa
-  cyklostezka
-  cyklotrasa
-  investice do půdy za účelem zlepšení půdní úrodnosti - liniová
-  investice do půdy za účelem zlepšení půdní úrodnosti - plošná
-  území s archeologickými nálezy
-  region lidové architektury
-  urbanisticky hodnotné území
-  památkově chráněné území
-  letiště

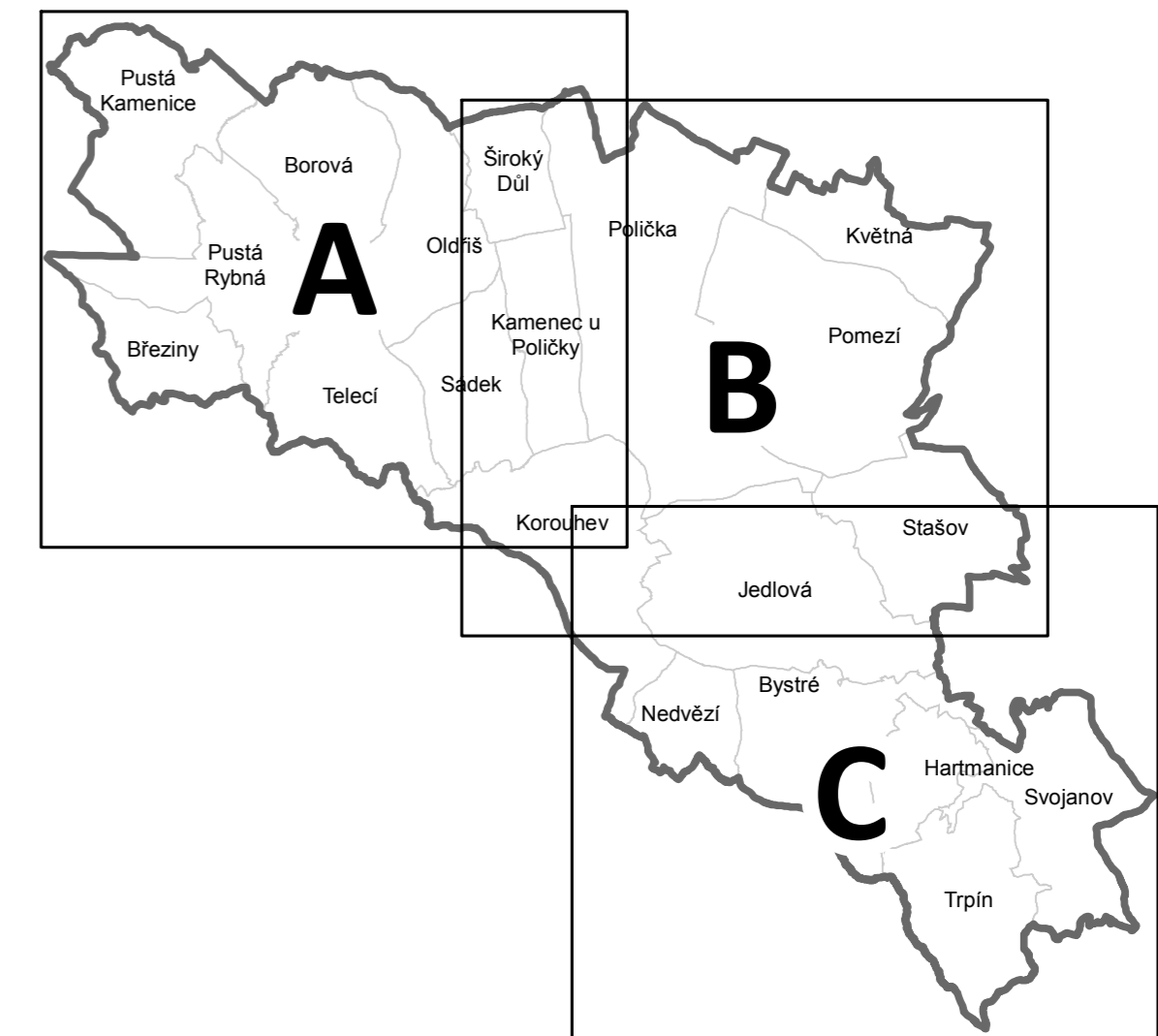
Kulturní, civilizační a urbanistické hodnoty (pokr.)

-  hodnotná plocha s rozdílným způsobem využití - obč. vybavenost
-  hodnotná plocha s rozdílným způsobem využití - rekreace
-  hodnotná plocha s rozdílným způsobem využití - výroba
-  cenná stavba, soubor staveb nebo místo - architekt. význam
-  cenná stavba, soubor staveb nebo místo - historický význam





Přírodní a přírodními podmínkami podmíněné hodnoty

-  vodní zdroj pro zásobování pitnou vodou
-  památný strom, alej, skupina
-  významný krajinný prvek ze zákona
-  biotop vybraných zvláště chráněných druhů velkých savců - migrační koridor
-  ložisko nerostných surovin
-  chráněná oblast přirozené akumulace vod
-  biotop vybraných zvláště chráněných druhů velkých savců - jádrové území
-  přírodní park
-  lokalita výskytu zvláště chráněných druhů rostlin a živočichů s národním významem
-  NATURA2000 - EVL
-  velkoplošné chráněné území včetně zonace
-  přírodní rezervace
-  přírodní památka
-  významný krajinný prvek ze zákona
-  významný krajinný prvek registrovaný
-  lesní plocha
-  ZPF I. třídy ochrany
-  ZPF II. třídy ochrany




KLAD MAPOVÝCH LISTŮ V MĚŘÍTKU 1 : 10 000



Podkladové vrstvy

-  vrstevnice po 10 m
-  vodní tok
-  vodní plocha
-  zastavěné území

Administrativní hranice

-  hranice SO ORP Polička
-  hranice obce
-  hranice katastrálního území