
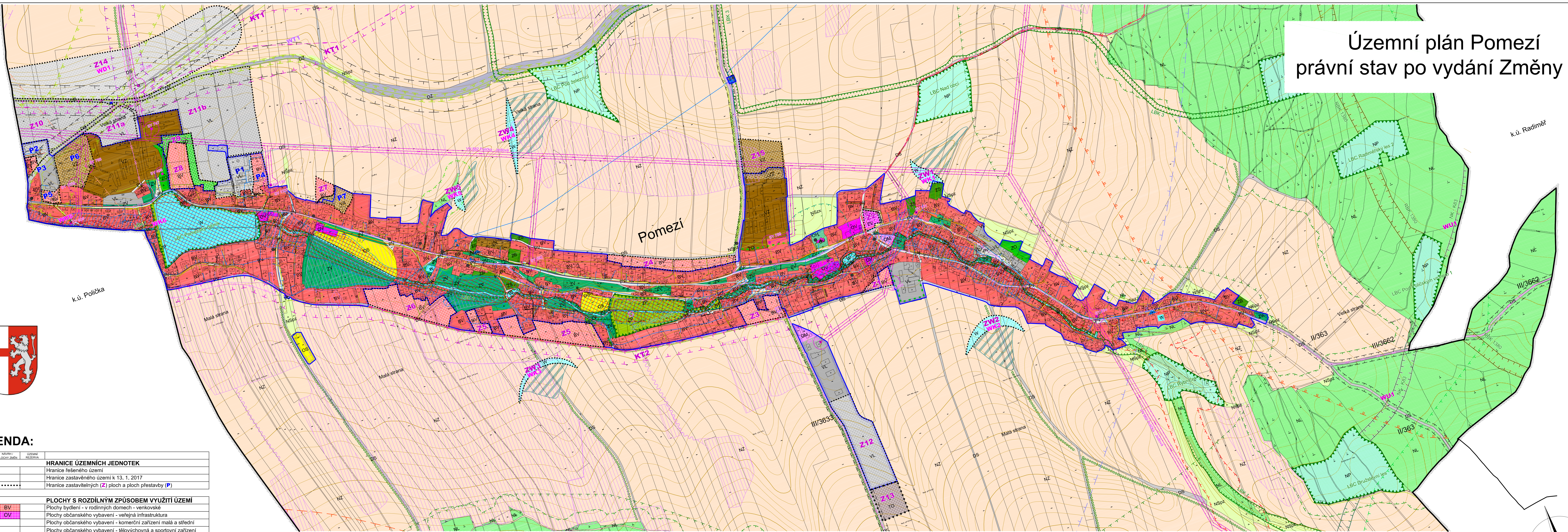


Územní plán Pomezí právní stav po vydání Změny č.1



LEGENDA:

STAV / PLOCHY STABILIZOVANÉ	NÁVRH / PLOCHY ZMĚN	ÚZEMNÍ REZERVA
[Solid line]	[Dashed line]	[Dotted line]

HRANICE ÚZEMNÍCH JEDNOTEK	
[Solid line]	Hranice řešeného území
[Dashed line]	Hranice zastavěného území k 13. 1. 2017
[Dotted line]	Hranice zastavitelných (Z) ploch a ploch přestavby (P)

PLOCHY S ROZDÍLNÝM ZPŮSOBEM VYUŽITÍ ÚZEMÍ	
BV	Plochy bydlení - v rodinných domech - venkovské
OV	Plochy občanského vybavení - veřejná infrastruktura
OM	Plochy občanského vybavení - komerční zařízení malá a střední
OS	Plochy občanského vybavení - tělovýchovná a sportovní zařízení
OH	Plochy občanského vybavení - hřištní
RI	Plochy rekreace - plochy staveb pro rodinnou rekreaci
X	Plochy specifické
TI	Plochy technické infrastruktury - inženýrské sítě
TO	Plochy technické infrastruktury - stavby a zařízení pro nakládání s odpady
VL	Plochy výroby a skladování - lehký průmysl
VZ	Plochy výroby a skladování - zemědělská výroba
VX	Plochy výroby a skladování - zemědělská malovýroba
ZO	Plochy zelené - ochranná a izolační
ZS	Plochy zelené - soukromá a vyhrazená
ZP	Plochy zelené - přírodního charakteru
ZV	Plochy veřejných prostranství - veřejná zeleň
PV	Plochy veřejných prostranství
DS	Plochy dopravní infrastruktury - silniční
DZ	Plochy dopravní infrastruktury - železniční
W	Plochy vodní a vodohospodářské
NP	Plochy přírodní
NZ	Plochy zemědělské
NL	Plochy lesní
NSpz	Plochy smíšené nezastavěného území - přírodní, zemědělské
NSz	Plochy smíšené nezastavěného území - zemědělské, ochranné
[Symbol]	Poldr
[Symbol]	Úprava koryta Bílého potoka

TECHNICKÁ INFRASTRUKTURA	
[Symbol]	Vrchní vedení VN
[Symbol]	Vrchní vedení VVN 110 kV
[Symbol]	Trafostanice
[Symbol]	Vodovod
[Symbol]	Vodojem, čerpací stanice, automatická tlaková stanice
[Symbol]	Vodní zdroj
[Symbol]	Kanalizace
[Symbol]	Přečerpávací stanice
[Symbol]	Komunikační vedení
[Symbol]	Radioreléová trasa
[Symbol]	Telekomunikační zařízení
[Symbol]	STL plynovod

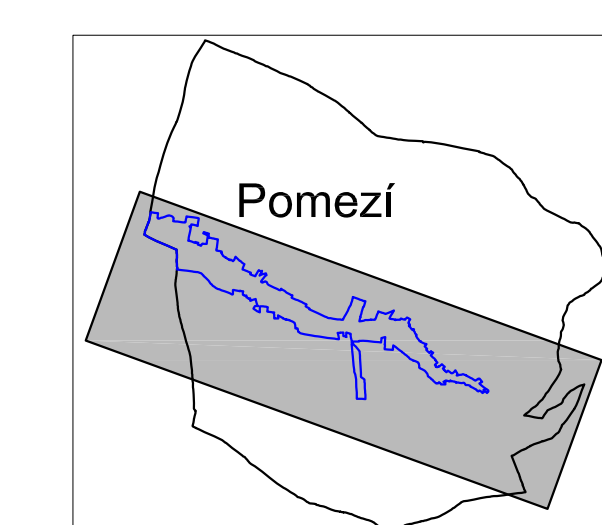
VEŘEJNÉ PROSPĚŠNÉ STAVBY A OPATŘENÍ	
WD1	Dopravní infrastruktura - přílozka silnice I/34 (koridor Z14)
WT1	Technická infrastruktura - elektrické vedení 2x 110 kV (koridor KT1)
WU1	Prvek USES - nadregionální biokoridor K83
WU2	Prvek USES - nadregionální biokoridor RBK 884B
WK1 - WK5	VPO ke snižování ohrožení v území povodněmi - poldr
WK6	VPO ke snižování ohrožení v území povodněmi - úprava koryta Bílého potoka

LIMITY VYUŽITÍ ÚZEMÍ, OCHRANA HODNOT ÚZEMÍ	
[Symbol]	Ochranné pásmo nadregionálního biokoridoru
[Symbol]	Nadregionální biokoridor
[Symbol]	Regionální biocentrum
[Symbol]	Regionální biokoridor
[Symbol]	Lokální biocentrum
[Symbol]	Lokální biokoridor
[Symbol]	Interakční prvky
[Symbol]	Lesy zvláštního určení
[Symbol]	Plochy PUPFL
[Symbol]	Pásmo 50 m od hranice PUPFL
[Symbol]	Ochranné pásmo silnic
[Symbol]	Ochranné pásmo železnic
[Symbol]	Ochranné pásma letišť Polička
[Symbol]	Ochranné pásmo nadzemního, resp. podzemního komunikačního vedení
[Symbol]	Ochranné pásmo komunikačního zařízení
[Symbol]	Ochranné pásmo elektrorozvodů
[Symbol]	Koridor pro nadzemní vedení VN a VVN (2x 110 kV)
[Symbol]	Objekt důležitý pro obranu státu
[Symbol]	Ochranné pásmo vojenského objektu Květná
[Symbol]	Bezpečnostní pásmo Poličských strojů a.s.

[Symbol]	Bezpečnostní pásmo vojenského skladu
[Symbol]	Ochranné pásmo vodního zdroje I. stupně
[Symbol]	Ochranné pásmo vodního zdroje II. stupně
[Symbol]	Záplavové území Q100
[Symbol]	Aktivní zóna záplavového území
[Symbol]	Dálkový migrační koridor

HODNOTY ÚZEMÍ	
[Symbol]	Kulturní památka (dle Ústředního seznamu kulturních památek ČR)
[Symbol]	Památka místního významu
[Symbol]	Vyhlídkový bod
[Symbol]	Značená turistická trasa
[Symbol]	Značená cyklotrasa
[Symbol]	Investice do půdy (mellorace)
[Symbol]	Hlavní odvodňovací zařízení / výustň drenáží

Celé řešené území se nachází v ochranném pásmu přehledových systémů (OP RLP, CHOPAV Vysochočeská křída a je zranitelnou oblastí.



Územní plán Pomezí - právní stav po vydání Změny č.1
KOORDINAČNÍ VÝKRES

Projektant:
 REGIO, projektový ateliér s.r.o.

Autorský kolektiv:
 Ing. arch. Jana Šejvlíková, RNDr. Lukáš Zemánek, Ph.D., Pavel Kupka, Ing. Zlata Macháčková, Lucie Hostáková, Jan Hárčarik, Ing. Martin Šejvl

Objednatel:
 Obec Pomezí

Měřítka:
 1 : 5 000

Upravený návrh:
 Červenec 2017

Vydání změna ÚP:
 1a

REGIO
 PROJEKTOVÝ ATELIER
 HRADEC KRÁLOVÉ