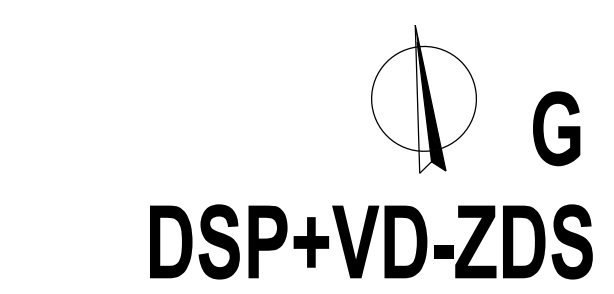




LEGENDA:
 HRANICE DLE KATASTRÁLNÍ MAPY
 1059/3 ČÍSLO POZEMKU DLE KATASTRU NEMOVITOSTI

LEGENDA ZÁBORU:
 ZÁBOR Č. ČÍSLO POZEMKU DLE KATASTRU NEMOVITOSTI



SOUŘADNICOVÝ SYSTÉM: S-UTSK	RAZÍTKO, DATUM, PODPIS:
VÝŠKOVÝ SYSTÉM: Bpv	
Základ:  Ředitelství silnic a dálnic ČR Správa Pardubice Hlaváčova 902 530 02 Pardubice	

KRESLIL: ING. PĚTR PÁCHA		 IDProjekt s.r.o. inženýring a projekce dopravních staveb Sokolovská 94 Nedošín 570 01 Lihomyšl IČO 024 97 247 DIČ CZ02497247 www.idprojekt.cz	
ZPRACOVAL: ING. PĚTR PÁCHA			
TECHNICKÁ KONTROLA: JAN VAJS, DS.			
ZODPOVĚDNÝ PROJEKTANT: ING. PĚTR PÁCHA			
HLAVNÍ PROJEKTANT: ING. PĚTR PÁCHA			
KRAJ: PARDUBICKÝ	OKRES: SVITAVY	MĚSTO: POLIČKA	STUPEŇ: DSP+VD-ZDS
INVESTOR: ŘEDITELSTVÍ SILNIC A DÁLNIC ČR, SPRÁVA PARDUBICE, HLAVÁČOVA 902, 530 02 PARDUBICE			ZAK.ČÍSLO: 001
AKCE:			ARCHIVNÍ ČÍSLO: 2023-001-0319
OBJEKT: G. SOUVISEJÍCÍ DOKUMENTACE			DATUM: VI/2023
OBSAH: SITUACE DOTČENÝCH POZEMKŮ - Č.3			FORMÁT: 7x44
			MĚŘÍTKO: 1:500
			ČÍSLO SOUPRAVY: ČÍSLO PŘÍLOHY: G.1.3.